







**УРБАНИСТИЧКИ ЗАВОД РЕПУБЛИКЕ СРПСКЕ, а.д. БАЊА ЛУКА**

Саве Мркаља 16, 78000 Бања Лука, тел: +387 51 21 66 14, факс: +387 51 21 65 57,  
е-mail: [uzbl@iu-rs.com](mailto:uzbl@iu-rs.com), [www.iu-rs.com](http://www.iu-rs.com)


# РЕФЕРЕНЦЕ УРБАНИСТИЧКОГ ЗАВОДА РЕПУБЛИКЕ СРПСКЕ, а.д. БАЊАЛУКА

БАЊАЛУКА, март 2010. год.



## САДРЖАЈ

I . Оснивање, статус и регистрација .....	5
II. Регистрована дјелатност .....	5
III. Кадровски потенцијали и лиценце запослених.....	5
IV. Техничка опремљеност.....	11
V. Списак најзначајнијих планских, студијско-аналитичких и пројектних докумената израђених 1975-2005.г.....	13
• Просторни планови Републике Српске .....	13
• Просторни планови општина .....	13
• Урбанистички планови .....	13
• Регулациони планови .....	14
• Регулациони планови осталих општина .....	18
• Урбанистички пројекти.....	25
• Студије, анализе и идејна рјешења .....	26
• Програми и пројекти обнове општинске инфраструктуре по програму USAID.....	28
• Мастер планови санације, реконструкције и опремања објеката општинске инфраструктуре .....	29
• Пројектна документација.....	30
• Међународни пројекти .....	43



## I . ОСНИВАЊЕ, СТАТУС И РЕГИСТРАЦИЈА

Урбанистички завод Републике Српске, а.д. Бањалука основан је у марту 1961. године, као установа за урбанистичко планирање града Бањалуке. Након земљотреса 1969. године Завод је планирао обнову града, а 1975. године израдио и нови Урбанистички план града, први који је у бившој БиХ израђен по Закону о просторном уређењу. У периоду од 1975-1993. године Завод је прерастао у просторно-планерску и урбанистичко-планерску организацију регионалног карактера. 1991. године Завод се конституисао као акционарско друштво у мјешовитој својини, у складу с тада важећим Законом о предузећима и Законом о друштвеном капиталу.

Одлуком Владе Републике Српске из фебруара 1993. године, Завод је проглашен организацијом од посебног интереса за Републику Српску, под називом Урбанистички завод Републике Српске.

2001. године Скупштина акционара је донијела одлуку о организовању Акционарског друштва Урбанистичког завода Републике Српске, а.д. Бањалука.

## II. РЕГИСТРОВАНА ДЈЕЛАТНОСТ

- просторно и урбанистичко планирање и пројектовање (израда просторних и урбанистичких планова, регулационих планова, урбанистичких пројеката, планова парцелације, урбанистичко-техничких услова, анализа и студија из ове области и друге просторно-планске и урбанистичке документације),
- пројектовање грађевинских и других објеката високоградње и нискоградње и пројектантски надзор над извођењем тих радова,
- инжењеринг, вођење пројеката и техничке активности,
- остале архитектонске и инжењерске активности и технички савјети (економске, организационе и технолошке услуге, израда техничких, технолошких и еколошких студија, инвестиционих програма и слично, организовање службе документације и информација, услуге копирања, фотокопирања, умножавања, увезивања и слично),
- консалтинг и менаџмент послови,
- објављивање књига, брошура и других публикација.

## III. КАДРОВСКИ ПОТЕНЦИЈАЛИ

Завод има 101 запосленог, од чега 1 радник са звањем доктора, 4 радника са звањем магистра, 513 радника са ВСС, 4 радника са ВШС, 35 радника са ССС, остало 6 радника. Високу стручну спрему чини преко 20 различитих професија. Континуирано се стипендира већи број студената различитих профила.

Високу стручну спрему чини преко 20 различитих струка:

- просторни планери,
- дипломирани инжењери архитектуре,



**УРБАНИСТИЧКИ ЗАВОД РЕПУБЛИКЕ СРПСКЕ, а.д. БАЊА ЛУКА**


Саве Мркаља 16, 78000 Бања Лука, тел: +387 51 21 66 14, факс: +387 51 21 65 57,  
e-mail: [uzbl@iu-rs.com](mailto:uzbl@iu-rs.com), [www.iu-rs.com](http://www.iu-rs.com)

- " грађевинарства нискоградња – саобраћајни смјер,
- " грађевинарства - конструктивни смјер,
- " грађевинарства – хидротехнички смјер,
- " геологије,
- " геодезије,
- " машинства – енергетика,
- " електротехнике – енергетике,
- " електротехнике – слаба струја,
- " електротехнике (информатика)
- " телекомуникација,
- " саобраћаја,
- " пољопривреде,
- " пејзажне архитектуре ,
- " технологије,
- " шумарства,
- дипломирани економисти,
- дипломирани правници,
- дипломирани новинари,
- дипломирани менаџери малих и средњих предузећа,
- дипломирани менаџери предузетништва,
- професори енглеског језика и књижевности,
- професори географије,
- професори биологије и хемије.



**СПИСАК РАДНИКА У СТАЛНОМ РАДНОМ ОДНОСУ  
УРБАНИСТИЧКОГ ЗАВОДА РЕПУБЛИКЕ СРПСКЕ, а.д. БАЊАЛУКА**

1. АЛВИР ПАВЛЕ, електротехничар
2. АРБУТИНА МИЛИЦА, дипломирани економиста
3. БАБИЋ ДРАГАНА, архитектонски техничар
4. БАБИЋ ДУШКО, дипломирани инжењер архитектуре
5. БАЈИЋ НАТАША, грађевински техничар
6. БАЈИЋ САЊА, инжењер информатике
7. БАЛАБАН НИКОЛИНА, дипломирани инжењер архитектуре
8. мр БИЈЕЛИЋ БОРИСЛАВ, дипломирани економиста
9. мр БИЈЕЛИЋ БРАНИСЛАВ, дипломирани просторни планер
10. БОГОВАЦ ЉУБО, ВКВ машинбравар
11. БОЈАНИЋ ЈЕЛЕНА, дипломирани инжењер архитектуре
12. БОРИСАВЉЕВИЋ ВЛАДИМИР, дипломирани инжењер саобраћаја
13. БОРОТА ДУШКО, инжењер геодезије
14. БУРГИЋ ДУШАН, архитектонски техничар
15. БУРГИЋ САША, копирант
16. БОСАНАЦ ЉИЉАНА, дактилограф
17. БЛЕКИЋ ОРХАН, електротехничар
18. БАРОШ АЛЕКСАНДАР, дипломирани инжењер архитектуре
19. ЦВИЈИЋ СИНИША, дипломирани инжењер архитектуре
20. ЧАВИЋ МИЛОМИР, КВ аутомеханичар
21. ЧОВИЧКОВИЋ СИНИША, грађевински техничар
22. ЧОВИЧКОВИЋ СЛАВИША, грађевински техничар
23. ДЕЈАНОВИЋ-ВИЛХЕЛМ МАРИЈА, дипломирани инжењер пејзажне архитектуре
24. ДЕЛИЋ ЈЕЛКА, основна школа
25. ДИМИТРИЋ ГОРАН, дипломирани инжењер архитектуре
26. ДМИТРОВИЋ ЉИЉА, дипломирани инжењер архитектуре
27. ДРЉАЧА НАДА, гимназија
28. ДРВАР НЕВЕН, грађевински техничар
29. ЂУРЂЕВИЋ ДАНИЈЕЛА, грађевински техничар
30. ЂАПИЋ ВЛАДИМИР, геометар
31. ГРБИЋ ИВАНА, електротехничар
32. ГОЈИЋ ГОРДАНА, НК
33. ГОЈИЋ ЖИВАНА, дипломирани менаџер за мала и средња предузећа
34. ГУЗИЈАН ЈАСНА, дипломирани инжењер архитектуре
35. ХРНИЋ ДРАГИЦА, дипломирани просторни планер
36. ЈОВАНИЋ ДАРКО, дипломирани инжењер шумарства
37. ЈОВИЋ МИЛИВОЈ, ПКВ
38. КУЉАНАЦ МАРЕТА, пољопривредни техничар
39. КУКОЉ УРОШ, пољопривредни техничар
40. КУВАЧ ИГОР, дипломирани инжењер архитектуре
41. КОЏО СВЈЕТЛАНА, дипломирани професор географије
42. КРЕМЕНОВИЋ БРАНКА, професор енглеског језика и књижевности
43. КЛИНЦОВ ВИТОМИР, економски техничар



44. КЉАЈИЋ ИГОР, електротехничар
45. КОЈИЋ СТЕВКА, економиста
46. ЛОВРИЋ-МАЏАР ЗОРИЦА, арх.грађ.тех.
47. ЛУКИЋ СЛАВИША, дипл.правник
48. МАТИЋ ДИВНА, архитектонско – грађевински техничар
49. МАНДИЋ НАТАША, дипломирани инжењер архитектуре
50. МИЛИНКОВИЋ ГОРДАН, дипломирани инжењер геодезије
51. МРЂА – БАЏА СНЕЖАНА, дипломирани инжењер архитектуре
52. МИЈИЋ БОРИСЛАВ, грађевински инжењер
53. МАТИЋ ЈАСМИНКА, грађевински техничар
54. др МИЛОЈЕВИЋ БРАНКИЦА, дипломирани инжењер архитектуре
55. МАЛОВИЋ БРАНКИЦА, дипломирани инжењер електротехнике
56. МИЈАТОВИЋ МИЛКА, дипломирани инжењер грађевинарства
57. МИЛИКИЋ ВЕСНА, дипломирани инжењер грађевинарства
58. МИТРОВИЋ ДЕНИС, електротехничар
59. НОВАКОВИЋ НАТАША, дипл. новинар
60. ПАСПАЉ ДАЛИБОР, геодетски техничар
61. ПАСПАЉ СЊЕЖАНА, грађевински техничар
62. ПАШИЋ ДРАГАНА, дипломирани инжењер саобраћаја
63. ПАШИЋ ГОРАН, дипломирани инжењер машинства
64. ПАШТАР СЛАВИЦА, дипломирани инжењер електротехнике
65. мр ПРЖУЉ МИЛАН, дипломирани инжењер електротехнике
66. ПОПОВИЋ СЛАВИЦА, дипломирани економиста
67. ПАВЛОВИЋ СПОМЕНКА, геометар
68. ПАВЛОВИЋ СЛАЂАНА, дипломирани инжењер пољопривреде
69. ПРСТОЈЕВИЋ МАРИНА, архитектонски техничар
70. ПЛАВШИЋ ВЕСНА, дипломирани инжењер грађевинарства
71. ПРОДАН САЊА, грађевински техничар
72. ПОДРАШЧАНИН МИЛАНА, дипломирани инжењер архитектуре
73. ПОТКОЊАК ЖАРКО, дипломирани правник
74. РАДОСАВЉЕВИЋ ДРАГАНА, професор биологије и хемије
75. РАДОЈИЧИЋ МИЛАН, дипломирани инжењер грађевинарства
76. РАДУМИЛО БОЖО, техничар
77. РАДИЋ ДОБРИЛА, грађевински техничар
78. РАПАЈИЋ СОЊА, дипломирани инжењер архитектуре
79. РОКВИЋ МИЛАНА, дипломирани инжењер архитектуре
80. РОСИЋ ЖЕЉКО, машински техничар
81. САВАНОВИЋ ТАТЈАНА, грађевински техничар
82. СИМИЋ ВЕСНА, дипломирани просторни планер
83. СИМИЋ ДАНИЈЕЛА, дипломирани просторни планер
84. СИНАДИНОВИЋ МИРЈАНА, дипломирани инжењер архитектуре
85. СИРОВИЦА ГОРАН, дипломирани инжењер електротехнике
86. СТАНКОВИЋ ДИЈАНА, дипломирани инжењер архитектуре
87. мр СТЈЕПАНОВИЋ РИСТО, дипломирани инжењер грађевинарства
88. СТУПАР НИКОЛА, дипломирани инжењер електротехнике
89. ТАЛИЋ ТАЊА, грађевински техничар



**УРБАНИСТИЧКИ ЗАВОД РЕПУБЛИКЕ СРПСКЕ, а.д. БАЊА ЛУКА**

Саве Мркаља 16, 78000 Бања Лука, тел: +387 51 21 66 14, факс: +387 51 21 65 57,  
е-mail: [uzbl@iu-rs.com](mailto:uzbl@iu-rs.com), [www.iu-rs.com](http://www.iu-rs.com)

90. ТАСОВАЦ ДОБРИЛА, дипломирани инжењер пољопривреде
91. ТЕПИЋ НАТАША, дипломирани инжењер архитектуре
92. ТОПИЋ РАДОВАН, ПК ватрогасац
93. ТАЛОВИЋ ЈАСНА, професор биологије
94. ТРИВИЋ САЊА, дипломирани инжењер архитектуре
95. ВЕЧЕРНОВИЋ ЉУБО, геометар
96. ВОЈВОДИЋ НАТАША, дипломирани инжењер архитектуре
97. ВУЈАНИЋ ПЕТАР, дипломирани инжењер грађевинарства
98. ВАСИЋ БРАНКА, дипломирани инжењер архитектуре
99. ВУЈОВИЋ ВЛАДИСЛАВ, геометар
100. ЖДРЊА СТЕВО, дипломирани инжењер машинства
101. ЗЕЦ ИГОР, архитектонски техничар



## СПИСАК РАДНИКА СА ЛИЦЕНЦАМА


### А) ПРОСТОРНО-ПЛАНСКЕ ДОКУМЕНТАЦИЈЕ

1. др Милојевић Бранкица, дипл. инж. арх.
2. Дмитровић Љиља, дипл. инж. арх.
3. Мрђа – Баца Снежана, дипл. инж. арх.
4. Војводић Наташа, дипл. инж. арх.
5. Синадиновић Мирјана, дипл. инж. арх.
6. Дејановић-Вилхелм Марија, дипл.инж. пејзажне архитектуре
7. мр Бранислав Бијелић, дипл. прост. планер
8. мр Стјепановић Ристо, дипл. инж. грађ. (смјер хидротехника)
9. Пашић Драгана, дипл. инж. саоб.
10. Јованић Дарко, дипл.инжењер шумарства
11. Тасовац Добрила, дипл. инж. пољ.
12. мр Милан Пржуљ, дипл. инж. ел. (смјер слаба струја)
13. Бранкица Маловић, дипл.инж.ел.
14. Ждрња Стево, дипл. инж. маш. (смјер енергетика)

### Б) ТЕХНИЧКЕ ДОКУМЕНТАЦИЈЕ

1. др Милојевић Бранкица, дипл. инж. арх.
2. Синадиновић Мирјана, дипл. инж. арх.
3. Марија Дејановић-Вилхелм, дипломирани инжењер пејзажне архитектуре
4. Миликић Весна, дипл. инж. грађ. (конструктивна фаза и надзор над грађењем)
5. Радојичић Милан, дипл. инж. грађ. (конструктивна фаза и надзор над грађењем)
6. мр Стјепановић Ристо, дипл. инж. грађ. (хидроградња и хидроинсталације на објектима високоградње и надзор)
7. Тасовац Добрила, дипл. инж. пољ. (фаза мелиорације, уређења и коришћења водда и надзор)
8. мр Пржуљ Милан, дипл. инж. ел. (електро фаза инсталације слабе и јаке струје и електроенергетских постројења и надзор)
9. Бранкица Маловић, дипл. инж. ел. (електро фаза инсталације јаке струје и електроенергетских постројења и надзор)
10. Ждрња Стево, дипл. инж. маш. (машинска фаза, област термотехнике и надзор)
11. Пашић Драгана, дипл. инж. саоб. (саобраћајна фаза, хоризонтална и вертикална сигнализација код објеката нискоградње и надзор)
12. Горан Пашић, дипл. инж. маш. (машинска фаза, област термотехнике и надзор)
13. Јованић Дарко, дипл.инжењер шумарства (област шумарства и надзор)
14. Жељко Росић, машински техничар (машинска фаза, област термотехнике за мање сложене објекте и породичне стамбене зграде и надзор)
15. Сања Продан, грађ. техничар (израда техничке документације за породичне стамбене зграде, помоћне објекте, завршне радове, уређење терена и надзор над извођењем ових радова)


На основу квалификационе структуре запослених, као и на основу ранијих радних резултата Урбанистичког завода, Министарство за просторно уређење, грађевинарство и екологију, донијело је Рјешење о ауторизацији за израду просторно-планске документације и издало лиценцу Урбанистичком заводу.



## IV. ТЕХНИЧКА ОПРЕМЉЕНОСТ

### A) HARDVERSKA OPREMA

1. 40 kom. HP xw 4400 Workstation
2. 17 kom. IBM IntelliStation E Pro
3. 4 kom. IBM IntelliStation M Pro
4. 3 kom. Thin Pentium IV 64 bit
5. 11 kom. DTK Pentium IV
6. 1 kom. Pentium IV
7. 5 kom. Intel core 2 duo
8. 1 kom. Pentium Dual core
9. 2 kom. IBM Think centre Pentium IV
10. 13 kom. IBM Pentium 300GL
11. 1 kom. DTK Pentium III
12. 1 kom. IBM NETVISTA
  
13. 2 kom. Laptop HP Pavilion DV 6000
14. 2 kom. Laptop HP Core 2 duo
15. 1 kom. Laptop IBM Think pad R40
  
16. 1 kom. IBM Server x Series 235
17. 1 kom. IBM Netfinity 5500 Server
18. 4 kom. IBM IntelliStation M Pro
19. 1 kom. Printserver
  
20. 1 kom. Inkjet Printer 36" MUTOH RJ-900
21. 1 kom. Inkjet Printer 36" CADJet 2
22. 1 kom. Inkjet Printer 36" MUTOH Falcon Jet R-800
23. 1 kom. Inkjet Printer 36" EnCAD T-200
  
24. 1 kom. Colour Scanner HP 2400 A4
25. 1 kom. Colour Scanner A0 Contex FCS 8010 dsp full scale color scanner
  
26. 2 kom. Printer HP LaserJet 1000 A
27. 2 kom. Printer HP DescJet 1220 C
28. 2 kom. Printer Lexmark E321
29. 1 kom. Printer HP Laser 6L
30. 1 kom. Printer LaserJet 5L
31. 1 kom. Printer Lexmark Optra M410
32. 1 kom. Printer Epson 7X-1170
33. 1 kom. Printer Lexmark W812 A3 i A4 (mrežni štampač)
34. 1 kom. Brother MFC-9420CN Printer\Scanner\Copier\Fax
35. 1 kom. TOSHIBA e-STUDIO451c Printer\Scanner\Copier\Fax
  
36. 100 Mbps Network, including DK, patch panel and cables - 125 priključaka



## B) SOFTVERSKI PAKETI (licencirani)

1. Microsoft Windows XP Professional
2. Autodesk AutoCAD MAP 4.0
3. Autodesk Map Guide 4
4. Autodesk Land Desktop 2
5. Autodesk 3D Studio Viz 3
6. Autodesk Architectural Desktop 2
7. Graphisoft ArchiCAD 6.5
8. Artlantis render 3.0
9. Piranesi
10. Nemtschek All Plan FT 16
11. Nemtschek FEAT 99
12. ArchLine
13. Radimpex Tower
14. Gavran Civil Modeller
15. Esri ArcView 9
16. PTV VISUM

## V) OPREMA ZA PREZENTACIJE

1. 2 kom. VIDEO BEAM
2. 1 kom. TV PRIJEMNIK "SONY" 86 cm
3. 1 kom. VIDEOCAMCORDER "PANASONIC" SVH
4. 1 kom. "SONY" MUZIČKA LINIJA MHC G 55
5. 1 kom. DIGITALNA FOTO-KAMERA OLYMPUS FE-210
6. 3 kom. DIGITALNA FOTO-KAMERA NIKON COOLPIX L10
7. 2 kom. GRAFOSKOP
8. KLIMATIZOVANA SALA ZA PREZENTACIJE

## D) OPREMA ZA KOPIRANJE

1. 1 kom. "CANON IR 6000" FOTOKOPIR APARAT (crno-bijeli, 60 kop./min., formati A3 i A4)
2. 1 kom. "CANON 1550" FOTOKOPIR APARAT (crno-bijeli, formati A3 i A4)
3. 1 kom. "XEROX 2950" FOTOKOPIR APARAT (crno-bijeli, formati A0 i manji)
4. 1 kom. "XEROX 5845" FOTOKOPIR APARAT (crno-bijeli, 55 kop./min., formati A3 i A4)
5. 1 kom. "XEROX 5815" FOTOKOPIR APARAT (crno-bijeli, formati A3 i A4)
6. 1 kom. "XEROX 5750" FOTOKOPIR APARAT (color, formati A3 i A4)

## Đ) OPREMA ZA GEODEZIJU

1. 1 kom. LEICA GPS SYSTEM 500 SA DODATNOM OPREMOM
2. 2 kom. LEICA AUTOMATIC TOTAL STATION TCRA 1100
3. 1 kom. LEICA AUTOMATIC TOTAL STATION TCRA 1200



## **V. СПИСАК ЗНАЧАЈНИХ ПЛАНСКИХ, СТУДИЈСКО – АНАЛИТИЧКИХ И ПРОЈЕКТНИХ ДОКУМЕНАТА ИЗРАЂЕНИХ 1975. – 2005.Г.**

### **1. ПРОСТОРНИ ПЛАНОВИ РЕПУБЛИКЕ СРПСКЕ**


- Просторни план Републике Српске до 2015. године (2007.)
- Просторни план Републике Српске - Етапни план 1996-2001. (1996.)

### **2. ПРОСТОРНИ ПЛАНОВИ ОПШТИНА**

- Просторни план општине Тешањ (2009.)
- Измјена Просторног плана општине Градишка 2005-2020 (2009.)
- Просторни план Града Источно Сарајево до 2015. године (2008.)
- Просторни план општине Градишка 2005-2020 (2007.)
- Просторни план општине Теслић 2002-2015 (2004.)
- Просторни план општине Бијељина–измјене и допуне (2001.)
- Просторни план општине Србац 1986-2005 (1990.)
- Просторни план општине Мркоњић Град 1986-2005 (1988.)
- Просторни план општине Бањалука 1986-2005 (1987.)
- Просторни план општине Теслић 1986-2005 (1987.)
- Просторни план општине Лакташи 1987-2005 (1987.)
- Просторни план општине Котор Варош 1986-2005 (1987.)
- Просторни план општине Челинац 1986-2005 (1987.)
- Просторни план општине Прњавор 1986-2005 (1987.)
- Просторни план општине Бихаћ (1986.)
- Просторни план општине Велика Кладуша (1985.)
- Просторни план општине Цазин (1984.)

### **3. УРБАНИСТИЧКИ ПЛАНОВИ**

- Измјена Урбанистичког плана Јања Бијељина (2008.)
- Измјена и допуна Урбанистичког плана Град Брчко 2 (2008.)
- Измјена УП Билећа (2007.)
- Измјена и допуна УП Брчко (2007.)
- УП Доњи Жабар и Лончари (2007.)
- Урбанистички план Градишке 2005-2020 (2007.)
- Измјена и допуна Урбанистичког плана Брчко (2004.)
- Урбанистички план Требиња (2003.)
- Урбанистички план Дринић (2003.)
- Урбанистички план Петрово (2003.)
- Урбанистички план Гацко 2000-2015 (2002.)
- Измјена и допуна УП Подгорице (2002.)
- Урбанистички план Шипово 2000-2015 (2002.)
- Урбанистички план Српског Горажда (2002.)
- Урбанистички план Српско Сарајево (2002.)



- Измјена Урбанистичког плана општине Бијељина у дијелу који се односи на обилазни пут на западној страни урбаног подручја Бијељине (2001.)
- Урбанистички план Тузи (2001.)
- Детаљни урбанистички план Забјело 8 у Подгорици (2001.)
- Урбанистички план Вукосавље (1998.)
- Урбанистички плана Брчког – измјена и допуна (1997.)
- Урбанистички план насеља Нова Топола 1986-2005 (1989.)
- Урбанистички план насеља Подградци 1986-2005 (1989.)
- Урбанистички план насеља Орахова 1986-2005 (1989.)
- Урбанистички план насеља Слатина 1986-2000 (1988.)
- Урбанистички план Котор Вароша 1986-2001 (1988.)
- Урбанистички план града Витеза (1988.)
- Урбанистички план Приједора (1985.)
- Урбанистички план града Орашја (1985.)
- Урбанистички план Цазина (1983.)
- Урбанистички план Бањалуке 1975-1990 (1975.)

## 4. РЕГУЛАЦИОНИ ПЛАНОВИ

### Регулациони планови за Град Бања Лука

#### 2010. година

- Измјена РП за простор између улица Булевар В.С.Степановића, В.Млађеновића, ограде комплекса "Инцел" и десне обале ријеке Врбас
- Регулациони план стамбеног насеља Дракулић у Бањалуци - секција А
- Регулациони план стамбеног насеља Дракулић у Бањалуци - секција Б
- Регулациони план централног дијела насеља Крупа на Врбасу

#### 2009. година

- Измјена дијела РП ЈУГ 3
- РП за простор између улица К. Милоша, П. Николе Костића, И. Гарашанина и жељезничке пруге Бањалука-Нови Град
- Измјена дијела РП доњег тока сливног подручја Јуларац
- РП стамбеног насеља Павловац-Крндије
- Ревизија РП за простор између улица: Цара Лазара, И.транзита, Г. Принципа и десне обале Врбаса - „ ЈУГ 4“ у Бањалуци
- Регулациони план индивидуалног стамбеног насеља између улица О. Кершованија (сада др Ј. Рашковића) и Љевчанске у Бањалуци
- РП централног дијела насеља Драгочај и Рамићи
- РП централног дијела насеља Бронзани Мајдан
- РП Паприковац-Петријевац секције: Ц, Е, Ф, Г И Х у Бањалуци
- РП Сутурлија 2
- РП у зони утицаја магистралног пута М-16, дионица кроз урбано подручје Бања Луке
- Измјена РП Југ 5, простор између улице Гаврила Принципа и Источног Транзита
- РП за дио подручја уз планирану примарну градску саобраћајницу између аутопута БЛ-Лакташи и границе урбаног подручја Бањалуке - Мотике
- Измјена РП привредног комплекса Медено поље - фабрика воде
- РП Лауш 2



## 2008. година

- РП за дио подручја уз планирану примарну градску саобраћајницу између аутопута Бањалука-Лакташи и границе урбаног подручја Града Бањалуке – Мотике
- РП Обилићево
- Измјена и допуна РП Центар-Алеја
- Ревизија РП Југ 7
- Ревизија РП Дервиши 2
- РП Нова Варош
- РП Лауш 5
- РП Лауш 6
- РП Српске Топлице 4
- Измјена и допуна РП за дио насеља Дервиши и Новаковићи-Вујиновићи
- Измјена РП Малта 1
- Измјена РП РО Ротас у Бања Луци
- РП Српске Топлице 3
- Ревизија РП стамбеног насеља Старчевица
- РП радне зоне Кумсале, блок А, Б и Ц

## 2007. година

- РП Лауш 4
- РП за простор између улица Српских устаника, С. Булајића и локалног пута јужно од „Чолића обале“ - Старчевица 2
- РП индивидуалног стамбеног насеља Чесма-Мађир III
- РП дијела парк шуме Траписти (Арборетум) РП Лауш 1
- Измјена РП Лазарево 3
- РП Медено поље за простор између привредног комплекса Медено поље и планиране магистралне саобраћајнице М-4 Бањалука-Челинац (обухват 1)
- РП Медено поље за простор између привредног комплекса Медено поље, ријеке Врбас и планиране магистралне саобраћајнице М-4 Бањалука-Челинац (обухват 2)
- Измјена РП Раковачке баре
- РП Цвјећар (простор између ријеке Врбање, МП Бањалука-Челинац и насеља Врбања)
- Измјена РП Центар-Алеја
- РП Српске Топлице 1
- РП Српске Топлице 2
- Измјена РП комплекса православне цркве Ребровац
- РП индивидуалног стамбеног насеља Чесма-Мађир I
- РП индивидуалног стамбеног насеља Чесма-Мађир II
- РП стамбеног насеља Пријаковци у Бања Луци
- Измјена РП Центар-Исток
- Ревизија РП дијела централног подручја Града Бањалуке
- РП Трла - Мочила
- РП Студентски центар
- РП РО Аутосервис ООУР Там сервис у Бањалуци
- Ревизија РП центар-запад
- Измјена дијела РП за простор између улица Б. Пиштељић, Б. Подгорника и Пиланске у Бањалуци
- Измјена дијела РП за простор између улица Б. Поповића, МП Бањалука-Приједор и Широке Ријеке - ИНТЕР



## 2006. година

- РП Лауш 3
- Измјена РП за простор санитарне депоније чврстог отпада на локалитету Рамићи у Бањалуци
- Ревизија РП Регионални центар у Бањалуци
- Измјена и допуна РП Петрићевац
- РП за простор између улица К. Милоша, Б. Пиштељића, Б. Подгорника, П. Н. Костића и жељезничке пруге Бањалука-Добој у Бањалуци
- РП стамбеног насеља ЛАЗАРЕВО 1, 2
- РП стамбеног насеља ЛАЗАРЕВО 3
- Измјена РП Паприковац-Петрићевац зона Б
- Измјена РП Центар-исток
- Измјена РП за простор између улица Карађорђево, западне границе објеката РП УСЛУГА постојеће саобраћајнице, ријеке Црквене и Омладинске улице
- РП за простор између Булевара В. С. Степановића, улице В.Млађеновића, ограде комплекса "ИНЦЕЛ" и десне обале ријеке Врбас
- Ревизија РП ЈУГ 2, простор који обухвата подручје између улица Д. Максимовић, В. С. Степановића и ријеке Врбас
- Ревизија РП ЈУГ 1, простор који обухвата подручје између улица Ц. Лазара од Градског моста до Булевара В. С. Степановића, улице М. Југовића до Венеција моста и обале ријеке Врбас
- Ревизија РП стамбеног насеља Борик
- РП сливног подручја доњег тока потока Јуларац

## 2005. година

- Измјена РП занатског центра Веселин Маслеша у Бањалуци
- РП за простор између улица Б. Поповића, Деспота С. Лазаревића, планиране саобраћајнице и Приједорског пута у Бањалуци
- Измјена дијела РП насеља Новаковићи-запад
- РП насеља Вујиновићи - запад
- РП привредног комплекса Медено поље у Бања Луци
- РП за простор између улица М. Југовића, Југ Богдана и Б.В.С.Степановића - ЈУГ 3
- Измјена РП стамбеног насеља Петрићевац - простор између улица Његошева, Тронежа, В. Видовића, МП БЛ-Градишка, дијела М. Димић, И. Г. Ковачића и новопланиране саобраћајнице јужно од В. Видовића
- РП за простор између улица Г. Бабића, М. Миљановића и магистралног пута Бањалука-Градишка до Суботичке улице
- РП Паприковац-Петрићевац "ЗОНА Д"
- Измјена РП Југ VII
- РП за простор регионалног центра у Бања Луци - I етапа реализације
- РП "Антена" у Б.Луци (простор лијево од магистралног пута М-16 Бањалука-Градишка, јужно од петље)
- Измјена РП Старчевица новелирани план (допуна 2)

## 2004. година

- Измјена дијела РП "Старчевица - новелирани план"
- РП за дио подручја насеља Дервиши и Новаковићи-Вујиновићи, Бањалука




- Измјена РП Дракулић (секција А) на парцели к.ч. 225/1 у Бањалуци
- Измјена РП Шарговац II у Бањалуци (друга измјена за дио плана)
- Измјена РП подручја "Центар- Алеја" у Бања Луци
- РП "Малта 1"-за простор између улица Т.Амелице, Ф. Супила, И. Г. Ковачића, западног транзита и К. П. Карађорђевића II
- РП Паприковац - Петрићевац зона "Б"
- Измјена РП за простор регионалног центра у Бања Луци
- Измјена РП за простор између ул. Цара Лазара, Источног транзита, Мајке Југовића и Булевара Војводе Степе Степановић
- Измјена и допуна РП Центар – исток
- РП Паприковац-Петрићевац зона А
- Измјена РП "Јелшинград" РО Творница стројева, уређаја и алата - новелирани план
- Измјена РП Шарговац I (друга измјена дијела плана)

### 2003. година

- РП за простор између пута Бањалука-Градишка и улице Деспота С. Лазаревића
- Регулациони план за простор Филиповића поље, између улица војводе П. Бојовића, војводе Ж. Мишића и ријеке Врбас
- Измјена РП Шарговац I
- Измјена РП Шарговац II
- РП за изградњу централног гробља у Дракулићу
- РП за простор између магистралног пута М-4 и комплекса предузећа КОЗАРА ПУТЕВИ
- Измјена РП Центар-Алеја
- Допуна РП за простор између улица булевар В. С. Степановића, Југ Богдана и М.Југовића (допуна РП Југ 3)
- РП за простор између улица Г. Принципа, И. транзита и десне обале Врбаса–ЈУГ 5
- РП Новаковићи-запад Бања Лука
- Измјена РП Новаковићи-Вујиновићи секција А на парцели 208/1,209/1 у улици Пут с. бранилаца
- Регулациони план дијела насеља Залужани-Куљани
- РП за подручје уз новопланирану дионицу магистралног пута кроз насеље Куљани

### 2002. година

- Измјена РП центар-исток Бањалука
- РП за простор између улица Карађорђева, М. Поповића и К. бригада
- Измјена Регулационог плана Југ 3  
(простор ограничен улицама: Булевар В. С. Степановића, Ј. Богдана и М. Југовић)
- Измјена РП Југ I на простору психијатријске клинике Бањалука
- Измјена РП СОУР "Р. Чајавец - РО Професионална електроника", локалитет Новаковићи
- Привредна зона КРЊИН К.О. Крупа на Врбасу
- РП за простор између булевара Ц.Душана, улица Омладинска, Р. Домановића, Б. Мораче, лијеве обале Врбаса, улице Патре и Т. Колокотрониса - Југ 7
- РП за простор регионалне санитарне депоније чврстог отпада на локалитету Рамићи
- РП за простор између улица Б. Мораче, Р. Домановића, Б. Дојчина, Козарске и лијеве обале Врбаса - ЈУГ 6
- Измјена РП Ада-Дебељаци



## 2001. година

- Измјена РП Дракулић, блок "Д" – воћњак
- Измјена РП за простор између улица Б. Поповића, Деспота С. Лазаревића, планиране саобраћајнице и Приједорског пута у Бањалуци
- РП стамбеног насеља на простору између улица Карађорђевој и В. Роловића
- Измјена РП Старчевица - новелирани РП
- Измјена РП комплекса између улица Партизанских авијатичара, Пиланске, жељезничке пруге Суња-Добој и комплекса ВРС у Бањалуци
- Измјена РП робно-транспортног центра са слободном царинском зоном на локацији гробља у ул. И. Гарашанина
- РП Дервиши 2
- РП за простор између ул. К. Милоша, П. Н. Костића, нове трасе ул. И. Гарашанина и жељезничке пруге Бањалука - Нови Град (Ливница)
- Измјена РП дијела насељ Врбања
- Измјена РП Дракулић, блок А и Ц
- РП за простор између улице М. Стојановић, М. Радмана, Краља П. II Карађорђевића и Т. Амелице (Малта)
- РП за простор између улица Цара Лазара, Источног транзита и улице Гаврила Принципа и десне обале Врбаса (Југ 4)
- РП за стамбено насеље на локалитету Раковачке баре Бањалука

## 2000. година

- Измјена РП насеља на углу улица К. бригада и Краља П. II Карађорђевића
- Измјена РП стамбеног насеља Паприковац - Петрићевац , блок I и III
- Измјена дјела подручја Ада-Дебелаци у зони школе у улици В.Њежића
- РП за стамбено-пословни блок између улица С. Куленовића, Б. Мажар и мајке Марије, В. Момчила и М. Селимовић
- РП за простор базе творнице опекарских производа

## Регулациони планови општине Бања Лука за период од 1996-2000.

- Измјена РП насеља на углу улица К. бригада и Краља П. II Карађорђевића
- Измјена и допуна РП дијела центра Бањалуке - секција А
- Измјена РП подручја "Центар-запад" у Бањалуци
- РП између Булевара В. С. Степановића, источне границе бензинске станице ЕУРОГАС у јужне границе комплекса ИНЦЕЛ
- Регулациони план за простор регионалног центра у Бањалуци
- ЦЕНТАР - ЗАПАД (простор између улица Р. Шипке, В. Караџића, Видовданске, Книнске, Булевара Ц. Душана и К. бригада)

## РЕГУЛАЦИОНИ ПЛАНОВИ ОСТАЛИХ ОПШТИНА

### Регулациони планови општине Берковићи

- РП стамбеног насеља у Берковићима (2000.)



### **Регулациони планови општине Бијељина**

- Измјена РП Слобомир (2003.)
- РП Центар високог образовања (2002.)
- РП централног дијела општине Бијељина (2000.)
- РП Крушевље (2000.)
- РП Слобомир – урбано подручје (2000.)
- РП Крушик, Бијељина (1999.)
- РП за Агро-центар у Бијељини (1999.)
- Допуна РП стамбеног насеља Лединци у Бијељини (1999.)
- РП Пучилска поља Бијељина (1999.)

### **Регулациони планови општине Билећа**

- РП стамбеног насеља Златиште 3 у Билећи (2008.)
- РП дијела градског центра у Билећи (2008.)

### **Регулациони планови општине Братунац**


- РП за простор централног дијела Братунца (2004.)

### **Регулациони планови општине Босански Брод**

- Ревизија РП „ЦЕНТАР“ у Босанском Броду (2008.)

### **Регулациони планови за Брчко**

- РП дијела зоне рада и индустрије у Брчком (2009.)
- РП изворишта воде Плазуље у Брчком (2009.)
- Измјена и допуна РП Колобара (2008.)
- РП дијела радне зоне ЛУКА БРЧКО у Брчком (2007.)
- Измјена и допуна РП насеља Боснаплод (2005.)
- Регулациони план насеља “Добро Јовановић” У Брчком (2004.)
- Измјена и допуна РП насеља Боснаплод (2001.)
- Регулациони план насеља Тузлански пут (1999.)
- Регулациони план насеља Диздаруша (1999.)
- Регулациони план насеља Грбавица 1 (1999.)
- Регулациони план насеља Грбавица 2 (1999.)
- Регулациони план за насеље Ивици (1999.)
- Регулациони план за насеље Ријека (1999.)
- Регулациони план за насеље Боснаплод (1999.)
- Регулациони план насеља Кланац (1999.)
- Регулациони план насеља Гредице (1999.)
- Регулациони план насеља Горице (1999.)
- Регулациони план насеља Бијељински пут (1999.)
- Регулациони план стамбеног блока Дом здравља (1999.)
- Регулациони план стамбеног насеља Градска болница (1999.)
- Регулациони план стамбено-пословног блока Пошта (1999.)
- Регулациони план трасе пруге кроз Брчко (1999.)



### **Регулациони планови општине Вишеград**

- Измјена РП Гарча у Вишеграду - секција Малухино Поље и Мезалин (2008.)
- РП Центар у Вишеграду (2008.)
- РП контактне зоне уз Стари мост у Вишеграду (2007.)
- Измјена дијела РП Околиште у Вишеграду (2007.)
- Измјена и допуна РП насеља Малухино поље и Мезалин (2005.)
- РП насеља Трновача (2003.)
- РП стамбеног насеља Бикавац (2001.)
- Измјена РП стамбеног насеља Гарча у Вишеграду (2001.)
- РП стамбеног насеља Косово поље у општини Вишеград (1998.)
- РП Прелово Вишеград (1998.)
- РП за проширење ТС на локацији Црнча у Вишеграду (1998.)
- РП стамбено насеље Гарча у Вишеграду (1998.)

### **Регулациони планови општине Власеница**

- Измјена и допуна РП зимског спортско-рекреативног центра Игришта (2007.)

### **Регулациони планови општине Вукодавље**

- РП за изградњу аутопута у коридору Vc за дионицу Вукодавље - Свилај (лот 1) (2009.)

### **Регулациони планови општине Гацко**

- РП Канал Гацко (2009.)
- РП Барица (2008.)
- РП радне зоне Гацко (2003.)
- РП индивидуалног стамбеног насеља Бурак-Воћњак (2002.)

### **Регулациони планови општине Градишка**

- РП централног подручја зона 2, 7, 8 Центар-Исток Градишка (2009.)
- РП подручја зона 1, 4, 5 западни дио градске зоне Градишке - Градишка-запад (2009.)
- РП Јелишинград 1 (2002.)
- РП Јелишинград (2002.)
- РП дијела центра Градишке (2002.)
- РП стамбеног насеља Ровине (2000.)

### **Регулациони планови општине Горажде**

- Измјена и допуна РП Бисерна у Горажду (2009.)

### **Регулациони планови општине Дервента**

- РП Рампа сајмиште (2003.)
- РП Укрина (2002.)



- РП стамбеног насеља Гаковац (2001.)
- РП насеља на локалитету Центар исток-центар запад (2001.)
- РП стамбеног насеља на локалитету Луг (2000.)
- Измјена РП центар-запад (2000.)
- РП дио центра Дервенте (1998.)
- РП на локалитету Лужани општина Дервента (1998.)

### **Регулациони планови општине Добој**

- РП за изградњу аутопута у коридору Vc за дионицу Јоховац-Добој Југ (лот 1) (2009.)
- Измјена дијела РП Центар Добој - дио блока 8 и дио блока 9 (2009.)
- РП стамбено пословног комплекса Средњошколски Центар Добој - 1 фаза (2009.)
- Измјена и допуна РП Центар Добој, ревизија блок 6 (2008.)
- Измјена РП Центар у Добоју (2008.)
- Ревизија РП ЦЕНТАР у Добоју (2008.)
- Измјена и допуна РП експлоатационих поља рудника Станари (2007.)
- Измјена РП дијела центра Добоја (2007.)

### **Регулациони планови општине Источни Дрвар**

- Измјена РП центра Дрвара (2006.)
- РП стамбеног насеља на локалитету Потоци (2003.)

### **Регулациони планови општине Хан Пијесак**

- Измјена дијела РП ужег центра Хан Пијеска (2004.)
- РП стамбеног насеља Букова глава II (2000.)

### **Регулациони планови општине Источна Илиџа**

- Измјена регулационог плана Кула – Вагани општина Касиндо (Александрија) (2010.)
- Измјена и допуна РП дијела Општина Српска Илиџа и Српско Н.Сарајево Пјешачки мост Добриња IV (2009.)
- Измјена и допуна РП дијела Општина Српска Илиџа и Српско Н.Сарајево дио улице С.Владара (2009.)
- Измјена и допуна РП дијела Општина Српска Илиџа и Српско Н.Сарајево -Добриња I - атомско склониште (2009.)
- Измјена и допуна РП дијела Општина Српска Илиџа и Српско Н.Сарајево -Добриња IV дио (2009.)
- Измјена и допуна РП дијела Општина Српска Илиџа и Српско Н.Сарајево Добриња IV-Сјевер (2009.)
- Измјена и допуна РП Српско Сарајево, Српска Илиџа у насељу Добриња 1 - "Вељине-Југ" (2009.)
- Измјена и допуна РП дијела подручја општина Српска Илиџа и Српско Ново Сарајево: Бијело поље – дио (2009.)
- Измјена и допуна РП дијела подручја општина Српска Илиџа и Српско Ново Сарајево, потез: улица И. Андрића - ријека Добриња (2009.)
- Измјена и допуна РП дијела подручја Српско Ново Сарајево-Лукавица и општине Српска Илиџа: просторна цјелина Центар 2 (2009.)



- Измјена и допуна РП дијела Општина Српска Илиџа и Српско Н.Сарајево Вељине-исток (2008.)
- Измјена и допуна РП општина Српска Илиџа и Српско Ново Сарајево - Добриња 1 (2008.)
- Измјена и допуна РП Кула-Вагани – КОЛОС (2007.)
- Измјена и допуна РП општина Српска Илиџа и Српско Ново Сарајево - Добриња 4 (2006.)
- Допуна дијела РП Кула-Вагани (2005.)
- Измјена дијела РП Кула-Вагани (2005.)
- РП Кула-Вагани (2004.)

### **Регулациони планови општине Језеро**

- РП урбаног подручја насеља Језеро (2004.)

### **Регулациони планови општине Кнежево**

- Измјена дијела РП центра Кнежева (2004.)
- Измјена и допуна РП индустријске зоне Кнежева (2004.)

### **Регулациони планови општине Костајница**

- РП стамбеног насеља Тавија (2000.)
- РП стамбеног насеља у централној градској зони (1999.)

### **Регулациони планови општине Крупа на Уни**


- РП насеља Доњи Дубовик (2000.)

### **Регулациони планови општине Купрес**

- РП насеља Ново Село Српски Купрес (2004.)

### **Регулациони планови општине Лакташи**

- Измјена РП за дио урбаног подручја насељеног мјеста Лакташи (2010.)
- Измјена дијела РП за дио подручја насеља Трн у општини Лакташи (2009.)
- Измјена РП за простор коридора МП Бањалука-Градишка на територији општине Лакташи (дионица Маховљани-Гламочани) (2009.)
- Измјена дијела РП за дио подручја насеља Трн, Лакташи (2008.)
- Измјена и допуна РП за простор коридора магистралног пута Бања Лука-Градишка на подручју општине Лакташи (2008.)
- Измјена РП за простор МП Бањалука-Градишка на подручју општине Лакташи секција Ц (2007.)
- Друга измјена дијела РП за дио урбаног подручја Лакташи - простор између саобраћајнице Бањалука-Лакташи и Јелића брда (2007.)
- Измјена дијела РП за простор између старе Градишке цесте и ријеке Врбас на подручју Клашница (2007.)
- РП урбаног подручја Слатина, насеље Царев поток (2006.)
- Измјена РП за простор магистралног пута Бањалука-Градишка на подручју Лакташа секција А (2005.)



- Измјена РП за простор између улица Карађорђево, планираног прикључка на аутопут, улице М. Стојановића и Јелића брда у Лакташима (2005.)
- Измјена РП за простор магистралног пута Бањалука-Градишка на подручју Лакташа (2005.)
- Измјена РП Јакуповци-запад у Лакташима (2004.)
- Измјена РП Јакуповци-исток у Лакташима (2004.)
- РП "Јелића брдо", Лакташи (2004.)
- Измјена РП дијела урбаног подручја Лакташа, спортско - рекреационог центра и комунално сервисне зоне (2004.)
- РП за уређење простора између старе Градишке цесте и ријеке Врбасу на подручју Клашница (2004.)
- Измјена РП Јакуповци-исток II измјена, II фаза (2003.)
- Измјена РП стамбеног насеља Крушчик-Лакташи (2003.)
- РП дијела насеља Трн-Лакташи (2003.)
- Измјена РП за простор коридора магистралног пута Бања Лука-Градишка на подручју општине Лакташи - књига 1 у простору који захвата земљиште на к.ч. 267/3 (2003.)
- РП за простор коридора магистралног пута Бањалука-Градишка на подручју општине Лакташи (дионица Маховљани- Гламочани) (2002.)
- РП Александровац, I етапа I фаза (2002.)
- Измјена РП Јакуповци – II измјена I фаза (2002.)
- РП бањско-рекреативног центра "Лакташи" у Лакташима (2001.)
- РП стамбеног насеља Беглучиште у Лакташима (2001.)
- Измјена РП дијела центра Лакташа (2001.)
- Измјена РП Јакуповци исток (2001.)

### **Регулациони планови општине Ливно**

- РП Вагањ (2009.)

### **Регулациони планови општине Мркоњић Град**


- Измјена дијела РП стамбеног насеља "ПОДОРУГЛА" у М. Граду (2008.)
- Измјена дијела РП Центар у Мркоњић Граду (2008.)
- Измјена РП дијела стамбеног насеља "ПОДОРУГЛА" у Мркоњић Граду (2005.)
- Измјена РП Центар у Мркоњић Граду (2005.)
- РП индустријске зоне Подови у Мркоњић Граду (2003.)

### **Регулациони планови општине Нови Град**

- Измјена и допуна РП ЦЕНТАР А у Новом Граду (2010.)
- РП Бања Љешани, Нови Град (2001.)
- РП стамбеног насеља и зоне мале привреде на локалитету Пољавнице у општини Нови Град (2001.)

### **Регулациони планови општине Пелагићево**

- РП за изградњу стамбеног насеља Пелагићево (2000.)



### **Регулациони планови општине Приједор**

- РП стамбеног насеља Стари воћњак у Приједору (2001.)
- РП централне зоне Приједора са споменичким комплексом (2000.)

### **Регулациони планови општине Петровац**

- Регулациони план дијела радне зоне насеља Дринић (2009.)
- РП централног дијела насеља Дринић (2007.)

### **Регулациони планови општине Рогатица**

- Измјена дијела РП насеља Рудо, Крушчица, Топлик-Грачаница, зона А и Топлик-Грачаница, зона Б (2007.)
- РП стамбеног насеља Сунце у Рогатици (2001.)

### **Регулациони планови општине Рибник**

- РП насеља Горњи Рибник (2002.)

### **Регулациони планови општине Соколац**


- Измјена РП Занатски центар у Сокоцу (2008.)

### **Регулациони планови општине Шипово**

- РП дијела Шипова (2002.)

### **Регулациони планови општине Теслић**

- Ревизија, измјена и допуна РП зона С4-1, 2 у Теслићу (2008.)
- Ревизија централног манифестационог трга у Теслићу (2008.)
- Измјена РП РО Регенерација Забок ООУР Ретех Теслић (2007.)
- Измјена РП зона С1 и Ц1 у Теслићу (2006.)
- РП БАЊА ВРУЋИЦА (2004.)
- Измјена дијела РП зоне ц-5 " Барић" у Теслићу (2004.)
- РП Маргита Теслић (2003.)
- РП БАЊА ВРУЋИЦА 1 - измјена и допуна (2003.)
- РП централног дијела насеља Прибинић у Теслићу (2003.)
- Измјена РП фабрике обуће Теслић у Теслићу (2003.)
- Допуна РП код Старог градског гробља у Теслићу (2001.)
- РП за насеље на локалитету Вуковача - II у Теслићу (2001.)
- РП за насеље на локалитету Баре - Булић у Теслићу (2001.)
- РП за насеље на локалитету Крушковице II у Теслићу (2001.)
- Измјена РП зоне С-5 стамбеног насеља Барићи у Теслићу (2001.)
- Измјена РП Комунално радне зоне у Теслићу (2001.)
- РП за изградњу стамбеног насеља на локалитету Малињак (2000.)
- Измјена РП центра Теслића, зоне С3-1 (2000.)
- РП за насеље на локалитету Росуље, Теслић (1999.)
- РП за насеље на локалитету Возник, Теслић (1999.)



- Измјена РП централног манифестационог трга у Теслићу (1996.)

### **Регулациони планови општине Тешањ**

- РП пословне зоне Глиниште у Тешњу (2010.)
- РП Мусала Тешањ II (2008.)

### **Регулациони планови општине Требиње**

- РП Стари Град Требиње (2009.)
- РП Засад Поље (2008.)
- РП Дражинска Гора (2002.)
- РП Брегови (1999.)

### **Регулациони планови општине Трново**

- Измјена РП спортско-рекреативног подручја Јахорина, на подручју општине Трново (2007.)
- Измјена РП подручја Јахорина на подручју општине Трново (2005.)

### **Регулациони планови општине Травник**

- Измјена дијела РП Калибунар-Алагића Њиве у Травнику (2007.)
- Измјена дијела РП ХПБШ локалитет Конак-Луке у Травнику (2005.)

### **Регулациони планови општине Фоча**


- РП Центар I у Србињу (1997.)
- РП Центар II у Србињу (1997.)
- РП Доње поље у Србињу (1997.)
- РП Србиње-Душаново (1997.)

### **Регулациони планови општине Челинац**

- РП "25. новембар" Челинац (2009.)
- РП стамбеног насеља Житњак у Челинцу (2007.)
- РП стамбеног насеља Ланиште у Челинцу (2007.)
- Измјена и допуна РП за локалитет између улица I крајишког партизанског батаљона и Видовданске улице у Челинцу (2006.)
- Измјена РП дијела центра Челинца (2006.)

## **5. УРБАНИСТИЧКИ ПРОЈЕКТИ**

- Урбанистички пројект Спахијина њива у Сребренику (2010.)
- Измјена урбанистичког пројекта комплекса спортско-рекреационог центра "Борик" (2009.)
- Урбанистички пројект рекреационе зоне за подручје Луке у Бихаћу (2008.)
- Урбанистички пројект за локацију бивше робне куће у Грачаници (2008.)




- Урбанистички пројекат ужег центра Добоја (ул. Св. Саве) са ситуационим рјешењем контактне зоне парка (2007.)
- Урбанистички пројект просторне цјелине Бијело поље (2006.)
- Измјена урбанистичког пројекта Мањуреви-Стадион-Топлана на подручју блока 10а у Градишкој (2005.)
- Урбанистички пројект аутобуске станице у Градишкој (2005.)
- Урбанистички пројект Мањуреви-Стадион-Топлана у Градишкој, књига 1 и 2 (2005.)
- Урбанистички пројекат огласних медија у централном подручју Бањалуге (2005.)
- Урбанистички пројект градских блокова број 1, 2, 7 у Приједору (2002.)
- Урбанистички пројект градских блокова број 9, 10 у Приједору (2002.)
- Урбанистички пројект градских блокова број 15, 20 у Приједору (2002.)
- Урбанистички пројект Цвјетни трг у Требињу (2002.)
- Урбанистички пројект стамбено-пословног блока у улици Посавске бригаде у Брчком (2001.)
- Урбанистички пројект за простор уз објект Дома Завнобих-а у Мркоњић Граду (2000.)

## 6. СТУДИЈЕ, АНАЛИЗЕ И ИДЕЈНА РЈЕШЕЊА

### 6. а. Област водоснабјевања

- Идејни пројекат развоја система водоснабјевања насеља Нецвијеће у Требињу (2007.)
- Идејни пројект развоја система водоснабјевања насеља Подгљиве и Потклисје у Требињу (2007.)
- Ревизија студије утицаја хидроелектране Бањалуга – Ниска на животну средину (2004.)
- Ревизија студије утицаја хидроелектране Крупа на Врбасу на животну средину (2004.)
- Студија снабдијевања водом са цјевовода "Суботица" (2003.)
- Предходна студија утицаја на животну средину аутопута 5Ц кроз Републику Српску (2003.)
- Идејно рјешење за спречавање излива отпадних вода у Јеврејској улици (2002.)
- Идејно рјешење снабдијевања водом насеља Под – општина Мркоњић Град са изворишта Пустинак (2002.)
- Идејно рјешење новог изворишта воде за пиће у насељу Маглајани (1998.)
- Студија снабдијевања водом општине Лакташи (1998.)
- Идејно рјешење водовода зоне СЈЕВЕРОЗАПАД у Бања Луци (1994.)
- Идејно рјешење диспозиције отпадних вода у Слатини (1989.)
- Идејно рјешење снабдијевања водом насеља Шимићи (1989.)
- Студија проширења водоводног система Српско Горажде (1998.)
- Студија приширења водоводног система Српски Петровац (1998.)
- Анализа могућности снабдијевања водом подручја Хан Кола (1989.)
- Студија прикупљања и одвођења отпадних вода са подручја Мркоњић Града (1989.)
- Студија снабдијевања водом подручја Мркоњић Града (1989.)
- Студија одводње оборинских вода за Приједор (1989.)




- Студија за снабдевање Приједора питком водом (1989.)
- Идејно рјешење водоснабдевања насеља Рујница - Цазин (1989.)
- Студија дугорочног снабдевања водом Кнежева (1989.)
- Анализа постојећег стања водоснабдевања Новог Града -  
Идејни пројект уређења зона бунара О В1 и О В1 у Новом Граду (1989.)

## 6. б. Област саобраћаја

- Студија саобраћаја на урбаном подручју града Бањалука (2009.)
- Идејно рјешење привременог прикључка магистралног пута М-16 Бања  
Лука-Градишка у Бањалуци (2008.)
- Идејно саобраћајно рјешење за приступ објектима у М.З. Кола, Бања Лука (2008.)
- Идејно рјешење прикључка парцеле у Крнетама, Александровац, на  
магистралном путу М16 (2008.)
- Израда просторно-планске документације за коридор  
Ус – аутопут (2007.)
- План регулисања саобраћаја на раскрсници улица  
К. бригада и Р. Шипке (2005.)
- Идејно урбанистичко рјешење моста преко ријеке Врбас и  
раскрснице у Карановцу (2004.)
- Студија оправданости изградње обилазнице у Бијељини (2003.)
- Идејно рјешење обилазног пута на западној страни урбаног  
подручја Бијељин (2002.)
- Студија паркирања и гаражирања возила у Бања Луци (2002.)
- Студија паркирања и гаражирања возила у Бањалуци (2002.)
- Идејни пројект комуналне инфраструктуре у стамбеном  
насељу Боснаплод у Брчком (саобраћај) (2001.)
- Студија вођења јавног превоза путника из општине Лакташи,  
Челинац и Котор Варош кроз уже подручје Града Бањалуке (2001.)
- Транспортни мастер план БиХ за компанију  
/инвеститор Влада Јапана/ (2000.)
- Саобраћајна студија РС /инвеститор Влада Јапана/ (2000.)
- Социоекономска студија /инвеститор Влада Јапана/ (2000.)
- Студија Накнада за финансирање путне мреже у РС и БиХ у  
сарадњи са Холандским економским институтом из Ротердама (2000.)

## 6. в. Област урбанизма

- Идејни пројект ограде гробља у насељу Врбања (2010.)
- Идејно рјешење реконструкције и доградње пословног објекта у улици  
Николе Костића, Бања Лука (2009.)
- Студија руралног интегралног развоја на подручју кањона Врбас и  
платоа Мањача (2009.)
- Студија руралног интегралног развоја на подручју сјеверозападног дијела  
града Бањалуке, Шимићи-Бронзани Мајдан (2009.)
- Идејни пројект ВРБАС АДВЕНТУРЕ РЕСОРТ (2009.)
- Идејни пројект стамбено-пословног објекта у Буцаку (2009.)
- Анализа локације за технолошки бизнис парк Бања Лука (2009.)
- Идејни пројект за инфраструктурно опремање локације Средњошколског  
центра у Добоју (2008.)



- Студија о процјени културног и визуелног утицаја планираног објекта хидроелектране на Дрини у Вишеграду (2007.)
- Инфорамтивно-документациона основа за распис конкурса за идејно рјешење РП за уређење обала Врбаса (2005.)
- Анализа тржничке функције града (преглед активности на изградњи урбанистичке и пројектно-техничке документације везане за развој тржничке функције у Бања Луци) (2005.)
- Идејно рјешење индивидуалних стамбених објеката у Кнежеву (2005.)
- Идејно решење за реконструкцију, надоградњу и доградњу Градске тржнице у Бања Луци (2004.)
- Идејно рјешење парка Петар Кочић (2003.)
- Идејно рјешење стамбених објеката у Рамићима (2001.)
- Идејно рјешење салона аутомобила Mercedes benz (2001.)
- Идејно рјешење зборишта за Кочићев сабор у Стричићима (2001.)
- Идејно рјешење Психијатријске клинике Паприковац у комплексу Клиничког центра Паприковац (2001.)
- Идејно рјешење пословно-стамбеног центра у Видовданској улици у Бања Луци (2001.)
- Студија потенцијала и могућности урбанистичког развоја насеља Паприковац-Петрићевац (2001.)
- Анализа просторних цјелина за концентрисану стамбену изградњу у Бања Луци (1994.)
- Избор локација за преселење становништва у циљу изградње акумулације "Марица" (1994.)
- Студија просторног уређење сливног подручја акумулације ријеке Марице (1994.)
- Компаративна анализа више потенцијалних локација за изградњу Завода за медицинску рехабилитацију (1994.)
- Анализа потенцијалних локација новог централног гробља у Бањалуци (1994.)
- Анализа потенцијалних локација новог централног гробља у Лакташима (1994.)

## 6. г. Област екологије

- Оквирна економска процјена употребе водних ресурса слива Неретве и Требишњице (2005.)
- Студија утицаја аутопута Е-661 на животну средину дионица Маховљани-Гламочани (2004.)
- Студија система управљања комуналним чврстим отпадом у граду Бањалуци (2002.)
- Студија управљања чврстим отпадом за регију Бањалука (2002.)
- Студија утицаја аутопута Е- 661 Бањалука – Градишка (2000.)
- Студија утицаја на животну средину обилазног пута на западној страни урбаног подручја Бијељине – I фаза (2000.)
- Студија утицаја пута М-16 Бања Лука – Градишка на животну средину (2000.)

## 7. ПРОГРАМИ И ПРОЈЕКТИ ОБНОВЕ ОПШТИНСКЕ ИНФРАСТРУКТУРЕ ПО ПРОГРАМУ usaid

У периоду од јануара 1997. до фебруара 1998. године за 16 општина у Републици Српској израђено је преко 200 разних програма и пројеката од којих наводимо:


- Програм хитне санације водовода у Српцу



- Програм санације градске канализације у Српцу
- Програм реконструкције цјевовода Ø 350 мм преко моста Патре у Бањалуци
- Програм за санацију резервоара за воду од школе у Мокром Лугу, општина Кнежево
- Програм изградње водовода за село Шолаје
- Програм санације препумпне станице Смрековац - општина Шипово
- Програм санације градског система водоснабјевања у Ново Граду
- Програм водоснабјевања села Леденице Бањалука
- Програм за изградњу дистрибутивног цјевовода Ø 160 мм у Српској Костајници
- Програм санације водовода у насељу Јошавка Доња
- Програм санације водовода у насељу Бабићи
- Програм санације водовода у насељу Грабовац и Радујковићи
- Измјештање реконструкције цијела водовода у ул. Други приградски пут
- Водовод Љубачево - растеретне коморе: РК1, РК2 дионица: резервоар Крмине - резервоар II висинске зоне Р1
- Санација и изградња водовода за насеља: Груичиће, Савановиће, Татиће и Ћориће
- Водовод Крмине-Крушеља, дионица Крмине-пумпна станица
- Водовод Крмине-Крушеља, дионица пумпна станица резервоар Крушеља
- Изградња секундарног водовода у ул. Деспота Стевана Лазаревића
- Санација и изградња водовода у МЗ Бок Јанковац
- Санација и изградња водовода у Козинцима Голићи Градишка
- Санација водовода подручја Имљани
- Санација водовода Врбањци - Котор Варош
- Изградња водовода Лакташи Велико Блашко крак А
- Изградња водовода Лакташи Велико Блашко крак Б
- Ревитализација водовода Друговићи
- Изградња и реконструкција водоводне мреже у Српској Костајници
- Реконструкција и изградња канализационе мреже у Српској Костајници

## **8. МАСТЕР ПЛАНОВИ САНАЦИЈЕ, РЕКОНСТРУКЦИЈЕ И ОПРЕМАЊА ОБЈЕКТА ОПШТИНСКЕ ИНФРАСТРУКТУРЕ**

- План санације, реконструкције и опремања објекта примарне здравствене заштите у Шипову
- План санације, реконструкције и опремања објекта образовања у општини Шипово.
- План санације, реконструкције и опремања објекта примарне здравствене заштите у општини Челинац
- План изградње и санације, реконструкције и опремања објекта примарне здравствене заштите у општини Кључ-Рибник
- План санације, реконструкције и опремања објекта основног образовања у општини Кључ-Рибник
- План санације, реконструкције и опремања објекта примарне здравствене заштите у општини Мркоњић Град
- План санације, реконструкције и опремања објекта образовања у општини Мркоњић Град
- План санације, реконструкције система водоснабдијевања и одвођења отпадних вода у општини Модрича




- План санације, реконструкције и опремања објеката примарне здравствене установе у општини Модрича
- План санације, реконструкције и опремања објеката образовања у општини Модрича
- План изградње градске санитарне депоније смећа у Дервенти
- План изградње, реконструкције и санације градског сисема водоснабдијевања – Бањалуке
- План изградње система канализационе мреже у Бањалуци
- План санације градског система централног гријања у Бањалуци
- План санације, реконструкције и опреме објеката примарне здравствене заштите у општини Бањалука
- План санације и опремања објеката Завода за заштиту здравља Републике Српске у Бањалуци
- План за изградњу котловнице Завода за физикалну медицинску, хабилитацију и рехабилитацију "др Мирослав Зотовић" Бањалука


## 9. ПРОЈЕКТНА ДОКУМЕНТАЦИЈА

### 9.а. Пројекти за извођење објеката високоградње

- Пројект изведеног стања стамбено-пословног објекта у улици Алеја С.Саве, к.о. Бањалука б (2010.)
- Пројект за извођење типских градских киоска у Бањалуци - тип 2 и 2а (2010.)
- Пројект за уређење фабрике бетона у Залужанима (2010.)
- Пројект за извођење легализације стамбено-пословног објекта у улици С.устаника у Бањалуци (2009.)
- Пројект изведеног стања за стамбено-пословни објект МИЛОШ ИМПЕХ у Буџаку (2009.)
- Пројект за извођење стамбено-пословног објекта - подземне гараже у улици М.Југовића (2009.)
- Пројект за извођење сале за физичко васпитање гиманзије и средње школе "Петар Кочић" у Зворнику (2009.)
- Пројект за извођење сале за физичко васпитање ОШ Десанка Максимовић у Чelopeку, Зворник (2009.)
- Пројект за извођење ограде фудбалског стадиона у Крупи на Врбасу (2009.)
- Главни пројект фудбалског стадиона у Крупи на Врбасу (2009.)
- Пројект за извођење ОШ Петар Кочић у Новој Тополи (2009.)
- Пројект изведеног стања стамбено-пословног објекта у улици Алеја Светог Саве (2009.)
- Пројект за довршетак сале за физичко васпитање ОШ Свети Сава Босански Брод (2009.)
- Пројект за извођење пословног објекта салона аутомобила АУДИ у улици М.Крановића у Бањалуци (2009.)
- Пројект за извођење стамбеног објекта на к.ч. 1004/4 у насељу Ада Дебелџаци (2008.)
- Пројект изведеног стања стамбеног објекта у улици К.Јарића на к.ч. 1404/20 у Бањалуци (2008.)
- Пројект за извођење надоградње основне школе Петар Кочић у Новој Тополи (2008.)




- Техничка документација за легализацију стамбеног објекта у улици I крајишког корпуса (2008.)
- Пројект за извођење самостојећег рекламног паноа у насељу Туњице (2008.)
- Пројект за извођење стамбено-пословног објекта у Булевару Српске Војске у Бања Луци (2008.)
- Пројект за извођење пословног објекта у улици Српских Устаника, Бања Лука (2008.)
- Пројект за извођење стамбеног објекта у улици Радована Вулина, Бања Лука (2008.)
- Пројект за извођење привременог самостојећег рекламног паноа на крову зграде у Бијељини (2008.)
- Пројект за извођење стамбеног објекта на к.ч.961/9, к.о. Пријечани (2008.)
- Пројект за извођење стамбеног објекта за збрињавање у насељу Шпиља, Козарска Дубица (2008.)
- Пројект за извођење мансарде улици Змаја Огњеног Бања Лука к.ч. 200, к.о. Буџак (2008.)
- Пројект за извођење привремене самостојеће рекламне витрине у улици Бана Милосављевића бр.3 (2008.)
- Пројект за извођење привременог самостојећег рекламног паноа у улици Цара Лазара (2008.)
- Пројект за извођење стамбеног објекта у Вујиновићима, Бања Лука (2008.)
- Пројект поставке огласних медија на пословном објекту ЕКВАТОР (2008.)
- Пројект за извођење пословног објекта фабрике бетона у Залужанима (2008.)
- Пројект за извођење управно-пословног објекта у Залужанима (2008.)
- Пројект за извођење типских киоска - тип 2Б у Бањалуци (2008.)
- Пројект за извођење привременог самостојећег рекламног паноа типа Билбоард у улици М.Стојановића (2008.)
- Пројект за извођење привременог самостојећег рекламног паноа типа Билбоард у Залужанима (2008.)
- Пројект за реконструкцију централне ОШ Свети Саво у Модричи (2008.)
- Пројект изведеног стања стамбено-пословног објекта у Масловарама, Котор Варош (2008.)
- Пројекат пословног објекта „ВОЛКСВАГЕН" у улици П.Н.Костића у Бања Луци (2008.)
- Пројект за извођење стамбене зграде По+П+З+М у улици Р.Вулина у Бањалуци (2008.)
- Пројект за извођење рекламе на пословном објекту у улици В. Маслеше 1 (2008.)
- Пројект за извођење стамбено-пословног објекта у улици С. устаника у Бањалуци (2008.)
- Пројект за извођење типских киоска у Бањалуци - тип 2 и 2а (2008.)
- Пројект за извођење централног градског гробља у насељу Врбања у Бањалуци (2007.)
- Пројект за извођење привременог рекламног паноа типа билбоард у улици Н. Костића у Залужанима (2007.)
- Пројект за легализацију привремене рекламне витрине типа "Тотем" и три привремена јарбола постављене на простору бензинске станице "Буком" на к.п. 1411/4 у Рамићима (2007.)
- Техничка документација за израду привремених самостојећих рекламних паноа типа billboard (2007.)
- Пројект за извођење промјене намјене кафића у ресторан у улици И. Гарашанина (2007.)
- Изведбени пројект пословног објекта Певец у Бањалуци (2007.)



- Главни пројект реконструкције приземља и поткровља објекта општине Ливно (2007.)
- Пројект за извођење реконструкције, промјене намјене, надзиђивања и доградње постојећег пословног објекта за потребе Филозофског факултета у оквиру Универзитетског града Бањалука (2007.)
- Пројект за извођење промјене намјене стамбено у пословни простор у Српској улици бр. 40 (2007.)
- Пројект за извођење стамбено-пословног објекта Miloš-Imrex у Лазареву (2007.)
- Пројект за изградњу-постављање помоћног објекта монтажно-демонтажне надстрешнице привременог карактера у Пионирској улици (2007.)
- Пројект за извођење основне школе у општини Источна Илиџа (2007.)
- Пројект за извођење стамбеног објекта у улици С. Устаника на к.ч. 2081/1 к.о. Бањалука 5-19 (2007.)
- Пројект за извођење стамбено-пословног објекта у улици М. Југовића (ламела 7 и 8) (2007.)
- Пројект за извођење за промјену намјене и адаптацију спрата у улици Краља Петра I Карађорђевића 139 (2007.)
- Пројект за извођење типских градских киоска у Бањалуци - ТИП 1 - продаја сувенира и цвјећара (2007.)
- Идејни пројекат пословног објекта – хотел и два стамбена објекта у Требињу (2007.)
- Пројект пословног објекта сервис и ауто-салон Шкода (2007.)
- Пројект за стамбено-пословни објект у Алеји Светог Саве (2007.)
- Пројект изведеног стања пословног објекта „22. децембар“ (2007.)
- Пројект за легализацију стамбеног објекта у улици С. Првовјенчаног у Мркоњић Граду (2007.)
- Пројект за извођење стамбено-пословног објекта у улици М. Југовића – књига 1 ламела 5 и 6 (2007.)
- Пројект за извођење ентеријера Комерцијалне банке у Требињу (2007.)
- Пројект изведеног стања пословног објекта у улици М. Стојановића (2006.)
- Главни пројект за изградњу Храма Светог Лазара, Доњи Мановац, Општина Купрес (2006.)
- Пројект за извођење стамбено-пословног објекта у улици М. Југовић - ламела 5 (2006.)
- Пројект за извођење стамбено-пословног индивидуалног објекта у улици Дејзина Бикића у Сарајеву (2006.)
- Пројект за извођење дјечјег вртића у улици Од Змијања Рајка (2006.)
- Пројект за извођење аутосервиса VOLKSWAGEN у Бањалуци (2006.)
- Пројект за извођење стамбено-пословног објекта у улици М. Југовића – књига 1 ламела 3 и 4 (2006.)
- Техничка документација за извођење типског пројекта подземног рјешења контејнерских платоа у Бањалуци (2005.)
- Пројект за извођење стамбено-пословног објекта у улици М. Југовића (ламела 1 и 2) (2005.)
- Пројект за извођење за промјену намјене приземља у продавницу са месницом у улици И. Дурбића 32 (2005.)
- Пројект за извођење за привремену промјену намјене и адаптације приземља зграде у улици Краља Петра I Карађорђевића 139 (2005.)
- Пројект за извођење пословног објекта – јавне гараже у Алеји Светог Саве (2005.)



- Пројект за извођење изведеног стања стамбено-пословног објекта у улици Васе Пелагића (2005.)
- Пројект за извођење стамбеног објекта у Српцу (2005.)
- Пројект за извођење пословног објекта – аутосервис у Буцаку (2005.)
- Пројект за извођење стамбено-пословног објекта у улици И. Гарашанина – измјена поткровља објекта (2005.)
- Пројект за извођење типских градских киоска у Бањалуци тип 1, 1А, 2, 2А (2005.)
- Пројект за извођење реконструкције доградње и надоградње градске тржнице у Бањалуци (2005.)
- Пројект за извођење реконструкције пословног простора у приземљу објекта у улици Краља Петра I Карађорђевића 139 (2005.)
- Пројект за извођење бунгалова у туристичком насељу Балкана (2005.)
- Пројект за извођење надоградње и доградње постојећег објекта у ул. Крајишких бригада 181 (2004.)
- Пројект за доградњу високог поткровља на стамбеном објекту у улици Т. Ујевића 1,3,5 (2004.)
- Пројект за извођење стамбених ламела у улици И. Гарашанина (запад) (2004.)
- Пројект за промјену намјене из стамбеног у канцеларијски простор на Булевару Цара Душана 1 (2004.)
- Пројект за извођење стамбеног објекта у Шарговцу (2004.)
- Пројект за промјену намјене таванског простора у стамбени у ул. М. Ковачевића 55 у Бања Луци (2004.)
- Пројект за извођење стамбено-пословног објекта у ул. Косте Јарића у Бања Луци (2004.)
- Пројект за извођење стамбено-пословног објекта у ул. Змај Јове Јовановића у Бања Луци (2004.)
- Главни пројект за затварање пасажа и претварање у пословни простор у улици Д. Васића (2004.)
- Пројект за извођење пословног објекта у улици М. Димић 5 (2003.)
- Пројект за извођење пословног објекта у улици И. Ф. Јукића (2003.)
- Пројект за извођење, припајање ходника стану у ул. Његошева (2003.)
- Пројект за извођење СПО «Гранит» Бањалука (2003.)
- Пројект за извођење СПО у улици Васе Пелагића у Бањалуци (2003.)
- Пројект за извођење СПО у улици Иве Андрића 41 у Бањалуци (2003.)
- Пројект за извођење СПО у улици И. Гарашанина у Бањалуци (2003.)
- Пројект за извођење СПО у улици М. Стојановића у Бањалуци (2003.)
- Пројект за извођење СПО на углу улица И. Ф. Јукића и Јеврејске (2003.)
- Пројект за извођење СПО у улици М. Тепића 11 у Бањалуци (2003.)
- Пројект за извођење Српске православне цркве у Подгорју у Мркоњић Граду (2003.)
- Пројект за претварање таванског у стамбени простор у улици Краља Петра I Карађорђевића у Бањалуци (2003.)
- Пројект за извођење стамбеног објекта у Рамићима (2002.)
- Пројект изградње основних школа у БиХ, фондација Јапанске владе (Свети Сава у Лукавици) (2002.)
- Пројекат изградње основних школа у Би Х фондација Јапанске владе (Петрићевац у Бањалуци) (2002.)
- Пројект изградње основних школа у Би Х фондација Јапанске владе (Сански Мост Оштра Лука) (2002.)
- Пројект за извођење салона и сервиса аута Mercedes benz (2002.)
- Пројект за извођење салона и сервиса аутомобила Audi (2002.)



- Пројект за извођење СПО Микроелектроника у Бањалуци (2002.)
- Пројект за извођење објеката граничног прелаза Рача (2002.)
- Пројект за извођење објеката граничног прелаза Градишка (2002.)
- Пројект за извођење и адаптацију лабораторије Републичке управе царина у Бањалуци (2002.)
- Пројект за извођење и адаптацију за потребе централне апотекарске установе у Бањалуци (2002.)
- Пројект за извођење СПО Сокић-Калдера у Бањалуци (2002.)
- Пројект за извођење реконструкције и санације постојећег стамбеног објекта, легализација и доградња гараже у улици 1300 каплара (2002.)
- Пројект за извођење надоградње стамбене зграде у улици И. Андрића 7 (2002.)
- Пројект за извођење стамбено-пословног објекта у улици С. Кокановића (2002.)
- Техничка документација за извођење стамбено-пословног објекта у улици Ј. Дучића бб (2002.)
- Пројект за извођење стамбено-пословног објекта у улици Н.Тесле (2002.)
- Пројект за извођење помоћног објекта у улици К. бригада (2002.)
- Пројект за извођење грађевинских и грађевинско-занатских радова на доградњи објекта и промјени намјене приземља стамбено-пословног објекта Чизмовић П+2+М у улици Н.Тесле 13 (2002.)
- Пројект за извођење надградње стамбене зграде у ул. Раде Врањешевић 2 ,4, 6 (2002.)
- Пројект за извођење стамб. објекта Су+П+1+М у улици М. Хрваћанина на Старчевици (2001.)
- Техничка документација за надзиђивање поткровне етаже на стамбеном објекту у улици Козарској 14 (2001.)
- Пројект за извођење надзиђивања породичног објекта у улици М. Радмана 59 (2001.)
- Техничка документација за доградњу спрата на стамбеној згради у улици Б.Радичевића 7 (2001.)
- Пројект за извођење стамбено-пословног објекта у Јеврејској улици (2001.)
- Пројект за извођење стамбено-пословног објекта - универзитетски станови у улици В. С. Степановића (2001.)
- Техничка документација за доградњу спрата на стамбеном објекту у улици Б. Радичевића 14 (2001.)
- Изведбени пројект Трга Крајине у Бањалуци (2001.)
- Пројект за извођење санације објекта РКУД "Васо Пелагић" у улици М. Стојановића (2001.)
- Техничка документација за претварање таванског простора у стамбени у улици С. Булајића 42 д (2001.)
- Пројект за извођење доградње, надоградње и припајања објекта у улици Раде Марјанца бр. 8 (2001.)
- Техничка документација за припајање дијела таванског простора стану бр.15 у улици Милана Тепића бр.12 (2001.)
- Техничка документација за доградњу спрата на стамбеној згради у улици Б. Радичевића 9 (2000.)
- Пројект за извођење стамбеног насеља типа А и Б у Романијској улици (2000.)
- Пројект за извођење фонтане на Тргу палих бораца (2000.)
- Пројект за извођење стамбено-пословног објекат у улици Новице Церовића 2 (2000.)
- Пројект за извођење доградње спрата на стамбено-пословном објекту у улици Н. Тесле 1 (2000.)



- Техничка документација за изградњу стамбене јединице типа Б стамбеног насеља у Романијској улици (2000.)
- Техничка документација за изградњу стамбене јединице типа А стамбеног насеља у Романијској улици (2000.)
- Пројект за извођење пословног објекта царинарнице на Предграђу у Бањалуци (2000.)
- Техничка документација за доградњу спрата на стамбеној згради у улици И. Андрића 29 (2000.)
- Пројект за извођење стамбено-пословног објекта Природно-математичког факултета на Бардачи (2000.)
- Пројект за извођење доградње поткровља на стамбеној згради са 18 станова у улици Ц. Лазара у Челинцу (2000.)
- Пројект за извођење фонтане на тргу у Лакташима (2000.)
- Пројект за санацију Парохијског дома Српске православне цркве у Санском Мосту (2000.)
- Пројект за извођење Бање Љешани (2000.)

### 9.6. Пројекти за извођење вањског уређења објеката

- Пројект за извођење вањског уређења пословног објекта (бетонара) у Залужанима (2010.)
- Пројект за извођење партерног уређења стамбено-пословног објекта Милош-Импех (2009.)
- Пројект вањског уређења стамбено-пословног објекта у Алеји С. Саве (2009.)
- Пројект изведеног стања вањског уређења за изграђени пословни објекат у улици Булевара С. Војске (2009.)
- Пројект изведеног стања уређења градског парка у улици С.Саве у Добоју (2009.)
- Пројект за вањско уређење комплекса предузећа "McMilan" у Бањалуци (2008.)
- Пројект за извођење за уређење трга Краља Томислава у улици Кнеза Мутимира у Ливну (2008.)
- Техничка документација-главни пројект за уређење простора Градског парка у Добоју (2008.)
- Пројект за извођење вањског уређења за стамбено-пословни комплекс у улици М. Југовића (2006.)
- Пројект за извођење вањског уређења за стамбене зграде и објекте индивидуалног становања у Куљанима (2005.)
- Техничка документација-главни пројект за изградњу зидане ограде око комплекса манастира Клисина у Оштрој Луци (2005.)
- Пројект за извођење вањског уређења за цркву и парохијски дом у насељу Чесма у Бања Луци (2004.)
- Пројект за извођење вањског уређења објекта АЛФ-ОМ у улици М. Стојановића у Бања Луци (2003.)
- Пројект за извођење вањског уређења основне школе у насељу Петрићевац (2003.)
- Пројект за извођење вањског уређења стамбено-пословног објекта ПП Гранит-градња у улици В. Пелагића у Бања Луци (2003.)
- Пројект за извођење вањског уређења стамбено-пословне зграде у улици И. Гарашанина у Бања Луци (2003.)
- Пројект за извођење вањског уређења стамбено-пословне зграде Универзитета у улици В. С. Степановића у Бања Луци (2001.)



- Техничка документација за вањско уређење стамбеног насеља у Романијској улици у Бања Луци (2000.)

## 9.в. Пројекти за извођење инфраструктуре

### Саобраћај


- Пројект за извођење дијела улице В.Синђелића до улице Ј.Богдана у Добоју (2010.)
- Пројект за извођење за формирање колског приступа на улицу Ј.Дучића из дворишта Ветеринарског института др Васо Бутозан (2010.)
- Пројект за извођење подземне гараже у улици М.Југовића (2010.)
- Пројект за извођење саобраћајница у насељу Цвјећар са припадајућом инфраструктуром у насељу Врбања (2010.)
- Измјена и допуна пројекта за извођење пута Лукавица-Павловац у граду Источно Сарајево - примједба на ревизију (2009.)
- Пројект за изградњу II фазе градског гробља у насељу Врбања - допуна по ревизији (2009.)
- Пројект за извођење приступне улице основна школа фра Ловро Караула гробље Светог Иве у Ливну (2009.)
- Пројект за извођење реконструкције дијела локалног пута Смричани-Струба у Ливну (2009.)
- Пројект за извођење улице у Господарској зони Југ у Ливну (2009.)
- Пројект за извођење приступних путева на локацији Батића Брдо у Ливну (2009.)
- Пројект за извођење реконструкције локалног пута Липа-Била у Ливну (2009.)
- Пројект за извођење за реконструкцију и модернизацију улице К.Милоша од улице И.Г.Ковачића до улице И.Гарашанина (2009.)
- Пројект за извођење регулисања раскрснице између улица Карађорђева, Ј.Рашковића и нове саобраћајнице (2009.)
- Пројект за извођење за реконструкцију и модернизацију зелених површина на булевару Ц.Душана (2009.)
- Пројект за изградњу преосталог дијела инфраструктуре централног градског гробља у насељу Врбања (2008.)
- Измјена пројекта за изградњу саобраћајнице у Р.П. 3 простор између улица Мајке Југовића, Булевар Десанке Максимовић и Булевар Војводе Степе Стјепановића у Бања Луци (2008.)
- Измјена пројекта саобраћајне сигнализације на раскрсници Књаза Милоша - Проте Николе Костића (2008.)
- Пројект за извођење реконструкције ул.Војводе Синђелића у Добоју (2008.)
- Пројект за извођење магистралног пута М20, дионица Врба-Трнова Лука (2008.)
- Пројект за извођење дијела улице Светог Саве у Добоју (2008.)
- Пројект за извођење пута Лукавица-Загон-Павловац у граду Источно Сарајево (2008.)
- Измјена пројекта саобраћајне сигнализације за изградњу булевара Ц. Душана од улице К Краља П.И Карађорђевића до улице М. Ракића (на дијелу улице Ђ. Даничића) (2008.)
- Пројект за извођење улице Љубијских рудара (2008.)
- Пројект за извођење саобраћајнице Булевар В. Ж. Мишића од И. транзита до ријеке Врбас (2008.)
- Пројекат за извођење кружне раскрснице код Енергомонта (2007.)



- Пројект за извођење локалног пута у Сућеској, дионица Казани-Плане, општина Сребреница (2007.)
- Пројект за извођење регионалног пута Р-477А дионица Моштаница-Пашини Конаци-Мраковица (2007.)
- Израда просторно-планске и техничке документације за ауто-пут на коридору Vc /ЛОТ 1, граница Републике Хрватске (ријека Сава) – Добој Југ /л = 63 км/Документација обухвата:
  - техничка студија,
  - преглед постојеће документације, израда и верификација идејног рјешења,
  - подлоге за планску документацију,
  - студија утицаја на околиш (2007.)
- Изведбени пројект дијела Карађорђевог улице (2007.)
- Изведбени пројекат за трећу дионицу пута око града Бијељина од раскрснице Бијељина-Угљевик до раскрснице Бијељина-Зворник (2007.)
- Пројект за извођење саобраћајница између улица П.Н.Костића, Средњошколске и Д.Бубића (2007.)
- Пројект за извођење раскрснице између улица Карађорђевог, Ј. Рашковића и нове саобраћајнице (2007.)
- Главни пројект рехабилитације магистралног пута М4 – дионица Шарговац-Бањалука (Ребровац) (2007.)
- Пројект за изградњу саобраћајница у РП Југ 3, простор између улица М. Југовића, Булевар Д. Максимовић и Б. В. С.Степановића (2007.)
- Пројект за изградњу саобраћајнице према измјени дијела РП између улица Б. Поповића, МП-М4 и Широке Ријеке (2007.)
- Пројект за извођење дијела Дубичке улице (2006.)
- Пројект за извођење раскрснице између улица К. Милоша, П. Н. Костића и новоизграђене саобраћајнице у Бањалуци (2006.)
- Пројект за извођење Мајевичке улице (2006.)
- Извођачки пројект – План рада свјетлосних сигнала на раскрсници између улица М. Димић, И. Г. Ковачића и К. бригада – прелазно рјешење (2006.)
- Пројект сервисних саобраћајница аутопута Бања Лука-Градишка у Клашницама – веза 5 (саобраћајна сигнализација) (2005.)
- Пројект за извођење рампе за инвалиде у Електротехничкој школи "Никола Тесла" у Б. Луци (2004.)
- Пројект за извођење путног појаса са западне стране улици Књаза Милоша (2004.)
- Пројект за извођење атлетске стазе на "Градском стадиону" (2004.)
- Главни пројект проширења дионице пута Буквалек-
  - Доња кола - Дедића локве (2003.)
- Пројект за извођење саобраћајнице са оборинском одводњом у насељу АДА - I фаза (2003.)
- Пројект за извођење платоа за контејнере за одлагање чврстог отпада (2003.)
- Пројект за извођење - Аутопут Е-661 Градишка-Бањалука секција Аеродром БЛ-Гламочани, књига 4.1.1.- саобраћајна сигнализација (2003.)
- Пројект за извођење - Аутопут Е-661 Градишка-Бањалука секција Аеродром БЛ-Гламочани – пројект трасе (2003.)
- Пројект армирано-бетонског моста преко потока Шарговац у МЗ С. Милановац (2003.)
- Пројект за извођење локалног пута Кола – Конатари -
  - Зеленци - Дедића Локве (2002.)
- Измјена пројекта за извођење локалног пута Мандићи Дедића



- Локве од км 0+000 до км 2+000 (2002.)
- Пројект за извођење колских и пјешачких површина у оквиру комплекса стамбене зграде Универзитета у Булевару В. С. Степановића (2001.)
  - Пројект за извођење локалног пута Мандићи-Дедића локве (2001.)
  - Пројект за извођење моста преко ријеке Иваштанка у МЗ Мишин Хан (2001.)
  - Пројект за извођење локалног пута Грабовац-Јошик са прикључцима за Ћулуме и Ратковиће (2001.)
  - Пројект за извођење Кружне раскрснице "Кастел" (2001.)
  - Пројект за извођење кружне раскрснице код "Енергомонта" (2001.)
  - Пројект за извођење покретне платформе за инвалидна лица за објект Економске школе (2001.)
  - Пројект за извођење рампи за инвалидна лица за објект Природно-математичког факултета у ул. М. Стојановића (2001.)
  - Пројект за извођење рампи за инвалидна лица за објект Центра јавне безбједности (Ул. К.П. I Карађорђевића) (2001.)
  - Пројект за извођење рампи за инвалидна лица за објект Електротехничког факултета у ул. Патре (2001.)
  - Пројект за извођење рампи за инвалидна лица за објект Народног позоришта (2001.)
  - Пројект за извођење рампи за инвалидна лица на објекту Поликлинке у улици З. Корде (2001.)
  - Пројект за извођење рампи за инвалидна лица за објекте Универзитета у улици В. С. Степановића (2001.)
  - Пројект за извођење рампи за инвалидна лица на објекту ОШ Б. Станковић у Лазареву (2001.)
  - Пројект за извођење рампи за инвалидна лица на објекту Јавни фонд за ПИО у улици З. Корде (2001.)
  - Пројект за извођење рампе за инвалидна лица за објекта Завода за изградњу у улици М. Бурсаћ (2001.)
  - Пројект за извођење саобраћајне сигнализације и опреме за Тузланску улицу (2001.)
  - Пројект за извођење Тузланске улице (2001.)
  - Пројект за извођење паркинга у оквиру комплекса Универзитета у Бањалуци (2001.)
  - Пројект за извођење рада свјетлосних сигнала на раскрсници К. бригада и Р. Шипке (2000.)
  - Главни пројекат проширења дионице пута Буквалек - Доња кола - Дедића локве (2000.)
  - Извођачки пројект - План рада свјетлосних сигнала на раскрсници између улица књаза Милоша, проте Николе Костића и новоизграђене саобраћајнице у Бањалуци (2000.)
  - Извођачки пројект – План рада свјетлосних сигнала на раскрсници између улица књаза Милоша, браће Пиштељић, И. Г. Ковачића и Вулевара српске војске у Бањалуци (2000.)
  - Извођачки пројект – План рада свјетлосних сигнала на раскрсници између Карађорђеве улице и улице Јована Рашковића у Бањалуци (2000.)
  - Извођачки пројект – План рада свјетлосних сигнала на раскрсници између улица Марије Димић, И. Г. Ковачића и улице Крајишких бригада у Бањалуци (2000.)
  - Извођачки пројект – раскрснице између улица књаза Милоша, проте Николе Костића и новоизграђене саобраћајнице у Бањалуци (2000.)



- Извођачки пројект–раскрснице између улица Књаза Милоша, Браће Пиштељић, И. Г. Ковачића и Булевара Српске војске у Бањалуци (2000.)
- Извођачки пројект – раскрснице између улица Карађорђево и улице Јована Рашковића у Бањалуци Марије Димић, И.Г. Ковачића и крајишких бригада у Бањалуци (2000.)
- Изведбени пројект за изградњу обилазнице у Бијељини (2000.)
- Изведбени пројект за изградњу приступних саобраћајница обилазнице у Бијељини (2000.)
- Изведбени пројект граничног прелаза Рача (2000.)
- Изведбени пројект граничног прелаза Градишка (2000.)
- Изведбени пројект дионице магистралног пута М-20 дионице Врба – Трнова Лука (2000.)
- Пројекти за постављање саобраћајне сигнализације на раскршћима у Мркоњић Граду (2000.)
- Изведбени пројект за извођење локалног пута Лакташи-Косјерово (2000.)
- Изведбени пројект магистралног пута М-20 Мостови-Вијадукт Трнова Лука (2000.)
- Изведбени пројект магистралног пута Гацко-Србиње дионица Автовац-Брод (2000.)
- Пројект за извођење магистралног пута Чемерно (2000.)
- Изведбени пројект паркиралишта за особе са тешкоћама у кретању (2000.)
- Изведбени пројект локалног пута Бронзани Мајдан-Кмећани - књига I, II (2000.)
- Изведбени пројект за изградњу косих равни рампи на тротоарима у зонама пјешачких прелаза у насељима у Бањалуци (2000.)
- Пројект аутопута Е-661 Бањалука-Градишка (2000.)
- Пројект за извођење локалног пута Дедића Локве (2000.)
- Пројект за аутопут Е-661 Градишка-Бањалука секција Аеродром Бањалука-Гламочани (2000.)
- Генерални пројект аутопута на дијелу граница Хрватске – Градишка – Клашнице (2000.)
- Пројект за извођење шумског пута Ново Село-Виторога (реконструкција и ревитализација) (2000.)

## Остала инфраструктура

### Хидротехника

- Пројект фекалне канализације отпадних вода општине Доњи Жабар - насеље Дујковача у Лончарима (2009.)
- Пројект фекалне канализације отпадних вода општине Доњи Жабар - централни дио насеља Доњи Жабар (2009.)
- Пројект за извођење водовода и канализације у индустријској зони у Козарској Дубици – допуна пројекта (2009.)
- Изведбени пројект примарног водовода Фи 800 на западном транзиту, дионица од раскршћа са ул.Т. Амелице до кружног раскршћа са ул. М. Димић и ул. И.Г. Ковачића у Бањалуци (2009.)
- Изведбени пројект препумпне станице у оквиру главног пројекта канализационе мреже у општини Вукосавље (2008.)
- Пројект регулације бујице на Блацама у Требињу (2008.)




- Главни пројект проширења дистрибутивне водоводне мреже на подручју општине Костајница (2008.)
- Главни пројект фекалне канализације насеља Шегане у Вишеграду (2008.)
- Пројект регулације хрупјелске бујице (шумска управа - Блаце) у Требињу (2008.)
- Пројект за извођење оборинске одводње у улици Јанковић Стојана у Требињу (2008.)
- Пројект за извођење оборинске одводње у насељу Горње Полице у Требињу (2008.)
- Главни пројект проширења водоводне мреже Поточари-Жути мост (2008.)
- Пројект водоснабјевања насеља Скочигрм у Требињу (2008.)
- Пројект одводњавања површинских, прибрежних и подземних вода на аутопуту Бањалука-Градишка - допуна пројекта (2008.)
- Пројект за извођење инфраструктуре у стамбеном насељу Раковачке Баре (2008.)
- Пројект за извођење водоводног прикључка за објекат рафтинг клуб "Кањон" у Карановцу, Бања Лука (2008.)
- Пројект за извођење стамбене зграде По+П+З+М у улици Р.Вулина у Бањалуци – водовод и канализација (2008.)
- Изведбени пројект за промјену намјене и адаптацију спрата зграде у улици К.П.И Карађорђевића 139 - измјена хидро фазе (2008.)
- Пројект за извођење водовода и канализације у Индустијској зони у Козарској Дубици (2008.)
- Изведбени пројект за промјену намјене и адаптацију спрата зграде у улици Краља Петра I Карађорђевића 139 - измјена хидро фазе (2008.)
- Пројект за извођење стамбене зграде По+П+З+М у улици Р. Вулина у Бањалуци – водовод и канализација (2008.)
- Пројект за извођење фекалне канализације на локалитету Доње Парнице у Козарској Дубици (2008.)
- Пројект за извођење стамбеног објекта По+П+4+М - ламела 1,2,3 између улица П. Н. Костића и Д. Бубића - хидро фаза (2008.)
- Пројект за извођење хидротехничке инфраструктуре унутар стамбено-пословног блока између улица П. Н. Костића, Средњошколске и Д.Бубића (2008.)
- Пројект за извођење реконструкције вањске хидрантске мреже за пилану у индустријској зони у Шипову (2007.)
- Пројект аутопута Бањалука-Градишка - одводњавање површинских и прибрежних вода на дионици Лакташи – Гламочани – пропуст на вези 1 (2006.)
- Пројект за извођење радова за изградњу секундарне водоводне мреже у Мотикама (2006.)
- Пројект за извођење радова на изградњи водовода за потребе стамбено-пословног комплекса у улици М. Југовића (2005.)
- Пројект одводњавања површинских прибрежних и подземних вода - допуна пројекта за аутопут Е-661 (2005.)
- Изведбени пројект за стамбени објект у улици Мајке Кристине 2 и 3 и Попа Јовице - третман отпадних вода (2005.)
- Пројект за извођење хидро фазе на пословном објекту у улици М. Стојановића (2003.)
- Изведбени пројект за фекалну и кишну канализацију у улици М. Крановића и Врбаски пут (2003.)
- Пројект за извођење прикључка на водовод и канализацију у продужетку Гундулићеве улице (2003.)
- Пројект за извођење прикључне станице на прикључку



- стамбено-пословног објекта Сокић-Калдера на јавну канализациону мрежу у улици Д.Обрадовића (2003.)
- Пројект за извођење прикључка на градски водовод и канализацију стамбено-пословног објекта у Алеји Светог Саве (2002.)
- Пројект за извођење водовода и канализације за надоградњу стамбене зграде у ул. Раде Врањешевих 2,4 и 6 (2001.)
- Пројект за извођење прикључка на градски водовод и канализацију стамбено-пословног објекта у Булевару В. С. Степанових (2001.)
- Пројект за извођење секундарног цјевовода Ф150 мм од тачке А у ул.Јеврејској до тачке Б у ул. Д. Обрадовића (2001.)
- Пројект водовода за насеље Бистрица (2001.)
- Пројект за извођење прикључка на градски водовод и канализацију стамбено-пословног објекта у Јеврејској улици (2001.)
- Техничка документација за изградњу прве фазе развоја водоводног система Српско Горажде (2000.)
- Изградња заштитног насипа од Црног вира на Врбањи до висећег моста на Врбасу и уређење корита ријеке Врбање од Црног вира до ушћа у Врбас (2000.)


### **Термоенергетика**

- Техничка документација за одобрење локације за снабђевање горивом моторних возила у Котор Вароши - машинска фаза (2010.)
- Техничка документација за одобрење локације за снабђевање горивом моторних возила Приједор II - машинска фаза (2010.)
- Техничка документација за одобрење локације за снабђевање горивом моторних возила Требиње 2 - машинска фаза (2010.)
- Пројект за извођење стамбеног објекта По+П+4+М - 1, 2 и 3 између улица П. Н. Костића и Д. Бубића - машинска фаза (2008.)
- Пројект за извођење котловнице за стамбено-пословне објекте ламела 1, 2 и 3 Буџак између улица П. Н. Костића и Д. Бубића (2008.)
- Пројект за извођење вреловодног прикључка објекта на углу улица И. Ф. Јукића и Јеврејске у Бања Луци (2005.)
- Техничка документација за извођење вреловодног прикључка на пословном објекту у ул. Николе Тесле (2002.)
- Пројект за извођење прикључка на градски вреловод стамбено-пословног објекта у Јеврејској улици (2001.)
- Пројект за извођење топловода за стамбене јединице типа А и Б у Романијској улици (2001.)
- Пројект за извођење вреловодног прикључка стамбено-пословних објеката СЗ Бањалука и Републичке управе царина и топловодног прикључка Републичке управе царина у Н. Тесле (2000.)
- Пројект за извођење топловодног прикључка за стамбено-пословну зграду број 2 ПП Станоградња-комерц у улици Н. Церовића (2000.)
- Пројект за извођење топлотне подстанице са вреловодним прикључком за УЗБЛ (2000.)
- Пројект хлађења и гријања објекта Урбанистичког завода РС (2000.)



## Електротехника и ТТ

- Пројект изведеног стања трафо-станице и прикључног кабла SN "Miloš Imprex" (2010.)
- Пројект изведеног стања - систем техничке заштите-противпожарни систем објекта МЕРКАТОР (2009.)
- Пројект за извођење капија и стубова са расвјетним тијелима за потребе свјетског првенства у рафтингу (2009.)
- Пројект за извођење стамбеног објекта По+П+4+М - 1, 2 и 3 између улица П. Н. Костића и Д. Бубића - електро фаза (2008.)
- Пројект за извођење електроенергетске инфраструктуре унутар стамбено-пословног блока између улица П. Н. Костића, Средњошколске и Д. Бубића (2008.)
- Пројект за извођење дистрибутивне зидне трафо станице 20/10/0.4 кВ, у ул.Мајке Југовића у Бања Луци (2007.)
- Пројекат за извођење и спољно уређење трафо станице између ул. Проте Николе Костића, ул. Средњешколске и ул. Д. Бубића у Бања Луци (2007.)
- Техничка документација за просвјетљену рекламну витрину у Змај Јовиној улици (2007.)
- Техничка документација за просвјетљену рекламну витрину у Карађорђевој улици (2007.)
- Пројект за извођење јавне расвјете приступног пута НЕ Бочац (2006.)
- Пројект за извођење двостране просвјетљене рекламне витрине у улици М. Крановића (2006.)
- Пројект за извођење двостране просвјетљене рекламне витрине у улици П. Н. Костића (2006.)
- Пројект за извођење мјесне телефонске мреже на подручју МЗ Центар (2005.)
- Главни пројект приступне ТК мреже КП-9, 10, 11 на ЛЕ-9 (Карађорђева-Санска-Ј. Рашковића) у Бања Луци (2005.)
- Пројект за извођење дистрибутивне трафостанице 20/10/0.4 кВ, 630 кВА у улици М. Југовића (2005.)
- Пројект за извођење дистрибутивне зидане трафостанице 20/10/0,4 кВ, 2х630 кВА у ул. К. Алфонса XIII (2005.)
- Пројект за извођење дистрибутивне БТС 10(20)/0,4 кВ, 630 кВА у ул. И. Гарашанина (2005.)
- Електромонтажни пројект МБТС 10(20) 0,4 кВ, 630 кВА на Петрићевцу (2005.)
- Пројект за извођење јавне расвјете у насељу Сарачица (2002.)
- Пројект за извођење јавне расвјете у насељу Драгочај (2002.)
- Пројект за извођење јавне расвјете у насељу Верићи (2002.)
- Пројект за извођење јавне расвјете у насељу Пискавица (2002.)
- Пројект за извођење јавне расвјете у насељу Горња Пискавица (2002.)
- Пројект за извођење јавне расвјете у насељу Рекавице (2002.)
- Пројект за извођење јавне расвјете у насељу Голеша (2002.)
- Пројект за извођење јавне расвјете у насељу Дуцановићи (2002.)
- Пројект за извођење јавне расвјете у насељу Кола (2002.)
- Пројект за извођење јавне расвјете у насељу Рекавице 1 (2002.)
- Пројект за извођење јавне расвјете у насељу Доња Кола (2002.)
- Пројект за извођење јавне расвјете у насељу Бистрица (2002.)
- Пројект за извођење јавне расвјете у насељу Карановац (2002.)



- Пројект за извођење јавне расвјете у насељу Стричићи (2002.)
- Пројект за извођење нисконапонског прикључног кабла за пословни објект у ул. Николе Тесле (2002.)
- Пројект за извођење јавне расвјете у насељу Бистрица (2002.)
- Пројект за извођење јавне расвјете у насељу Борковићи (2002.)
- Пројект за извођење јавне расвјете у насељу Кмећани (2002.)
- Пројект за извођење ВН кабла за прикључак планиране трафостанице на постојећу електроенергетску мрежу и НН кабла за прикључак стамбено-пословног објекта на углу Јеврејске и Д. Обрадовића (2002.)

## 10. МЕЂУНАРОДНИ ПРОЈЕКТИ

- Интегрисано управљање чврстим отпадом у Албанији и Босни и Херцеговини (Integrated solid waste management in Albania and Bosnia-Herzegovina) (2006.)
- Оквирна економска процјена употребе водних ресурса слива Неретве и Требишњице (Rapid Economic Assessment of the Competing Uses of water resources in the Neretva and Trebisnjica River Basin (NTRB) (2005.)
- Институционални оквир за регионални развој животне средине (INFRA RED: Institutional FRAMework for Regional Environmental Development [LIFE TCY/BIH/042]) (2005.)
- Развијање капацитета локалних институција у подручјима са осјетљивом животном средином (LICENSE: Local Institutional Capacity Development in Environmental Sensitive Areas [LIFE TCY/BIH/041]) (2005.)
- Властита оцјена за израду приједлога пројекта за припрему Првог националног извјештаја БиХ за Оквирну конвенцију УН о промјени климе (Self-assessment for the preparation of a project proposal for Bosnia and Herzegovina's Initial National Communication to the UNFCCC) (2005.)
- Студија одрживог развоја кроз екотуризам у БиХ (JICA – Study on sustainable development trough Eco – tourism in BiH) (2004.)
- Одрживост градских система животне средине (Sustainable Rehabilitation of Urban Environmental Systems [LIFETCY98/BHZ/165]) (2002.)
- Стратегија управљања чврстим отпадом (PHARE Solid Waste management of BiH) (2002.)

О в ј е р а в а

Д и р е к т о р

Славиша Лукић, дипл.правник